

एल0आई0एस0 सलाहकार, भू-अभिलेख एवं परिमाण निदेशालय की अध्यक्षता में दिनांक-28.12.2021 को हवाई सर्वेक्षण एजेंसियों के साथ हुई समीक्षात्मक बैठक की कार्यवाही।

उपस्थिति-यथा संघारित।

दिनांक-28.12.2021 को एल0आई0एस0 सलाहकार, भू-अभिलेख एवं परिमाण की अध्यक्षता में निदेशालय के जिलास्तरीय नोडल पदाधिकारी एवं तीनों हवाई सर्वेक्षण एजेंसियों के प्रतिनिधियों के साथ जिला स्तर पर हवाई सर्वेक्षण एजेंसियों द्वारा किए जा रहे कार्यों की समीक्षा की गई।

1. हवाई सर्वेक्षण एजेंसी द्वारा विशेष सर्वेक्षण के विभिन्न प्रक्रमों में शिविरों को उपलब्ध कराये गए अद्यतन मानचित्र की विवरणी निम्नवत् है:-

**Aerial Agency Map Updated Report**

Dated-28.12.2021

Sl. No.	Agency Name	Name of District	No. of Trijunctions in District	No. of Trijunction's in priority Blocks	No. of Trijunction Location identified (Satyapan)	Village Boundary Completed Village (Satyapan)	Total Village Maps Received for Update	Updated Village Maps Submitted	Pending Map with Agency (Cl. 8-9)	Map of Kistwar Completed Villages and Ready for Update	Map of Rectified & Re-Submitted Villages for Khanapuri Purga	Pending Map with Agency (Cl. 11-12)	Khanapuri activity Completed on ground and Maps Received for Update (Form-6)	Khanapuri purga and Maps Update Completed Villages (Form-7)
1	2	3	4	5	6	7	8	9	10	11	12	13	14	15
1	IL & FS	Nalanda	2207	984	978	412	400	395	5	108	93	15	11	10
		Sheikhpura	717	717	712	295	295	283	12	126	123	3	35	33
		Munger	1714	762	762	324	320	319	1	167	164	3	92	90
<b>Total</b>			<b>4638</b>	<b>2463</b>	<b>2452</b>	<b>1031</b>	<b>1015</b>	<b>997</b>	<b>18</b>	<b>401</b>	<b>380</b>	<b>21</b>	<b>138</b>	<b>133</b>
2	GIS C	Saharsa	1413	363	363	130	130	82	48	0	0	0	0	0
		Supaul	1668	688	688	255	252	103	149	51	51	0	30	25
		Banka	3924	702	680	283	106	63	43	7	6	1	0	0
		Jamui	1383	337	337	146	140	75	65	22	21	1	3	3
		West Champaran	4512	725	725	291	290	290	0	96	86	10	4	4
		Madhepura	1329	369	369	110	98	89	9	2	1	1	0	0
<b>Total</b>			<b>14229</b>	<b>3184</b>	<b>3162</b>	<b>1215</b>	<b>1016</b>	<b>702</b>	<b>314</b>	<b>178</b>	<b>165</b>	<b>13</b>	<b>37</b>	<b>32</b>
3	IIC	Araria	1878	445	348	33	28	23	5	0	0	0	0	0
		Kishanganj	2005	1277	664	43	17	15	2	2	2	0	0	0
		Purnia	3248	221	610	36	36	33	3	13	5	8	0	0
		Katihar	3865	504	871	106	92	45	47	16	8	8	0	0
		Begusarai	3073	1010	691	199	189	167	22	136	117	19	69	63
		Khagaria	763	463	174	15	13	9	4	0	0	0	0	0
		Lakhisarai	1220	1103	599	165	152	111	41	70	53	17	34	32
		Sheohar	518	247	171	26	14	12	2	0	0	0	0	0
		Sitamarhi	2113	644	296	58	47	28	19	1	1	0	0	0
		Jehanabad	1530	650	409	78	65	25	40	3	1	2	0	0
Arwal	838	977	267	43	24	10	14	3	0	3	0	0		
<b>Total</b>			<b>21051</b>	<b>7541</b>	<b>5100</b>	<b>802</b>	<b>677</b>	<b>478</b>	<b>199</b>	<b>244</b>	<b>187</b>	<b>57</b>	<b>103</b>	<b>95</b>
<b>Grand Total</b>			<b>39918</b>	<b>13188</b>	<b>10714</b>	<b>3048</b>	<b>2708</b>	<b>2177</b>	<b>531</b>	<b>823</b>	<b>732</b>	<b>91</b>	<b>278</b>	<b>260</b>

IL & FS, हवाई सर्वेक्षण एजेंसी द्वारा आपूरित मानचित्रों की स्थिति काफी संतोषजनक है। GIS, हवाई सर्वेक्षण एजेंसी के पास कुल लंबित मानचित्रों की संख्या 314 है, जो असंतोषजनक है। GIS, हवाई सर्वेक्षण एजेंसी के प्रतिनिधि द्वारा बताया गया कि इस सप्ताह के अंत तक अधिकतम मानचित्र अद्यतन कर शिविर को वापस कर दिया जाएगा। साथ ही प0 चम्पारण जिला का खानापुरी पश्चात् कर 10 राजस्व ग्राम का मानचित्र अद्यतन करने के लिए लंबित है, निदेशित किया जाता है कि शीघ्र अद्यतन कर शिविर को उपलब्ध करा दी जाय ताकि एल0पी0एम0, खानापुरी पर्चा के साथ वितरित किया जा सके।

॥C, हवाई सर्वेक्षण एजेंसी के पास गत् सप्ताह में कुल लंबित मानचित्रों की संख्या 221 था। वर्तमान सप्ताह में कुल लंबित मानचित्र की संख्या 199 है। मानचित्र अद्यतन करने की गति धीमी है। गत् बैठक में हवाई सर्वेक्षण एजेंसी द्वारा आश्वासन दिया गया था कि 25 राजस्व ग्राम का अद्यतन कर दे देंगे, परंतु शिविर को वापस नहीं किया गया था, काफी खेद का विषय है। निदेशित किया जाता है कि शीघ्र अद्यतन कर शिविर को उपलब्ध कराया जाय।

सभी प्रतिनिधियों को निदेश दिया गया कि दिनांक-25.08.2021 को निदेशक, भू-अभिलेख एवं परिमाण निदेशालय, बिहार, पटना की अध्यक्षता में सर्वसम्मति से हवाई सर्वेक्षण एजेंसी द्वारा बन्दोबस्त कार्यालयों को प्रक्रमवार मानचित्रों की आपूर्ति करने के लिए समय-सीमा निर्धारित की गई थी। निर्धारित समय-सीमा के अन्दर शिविरों को मानचित्रों की आपूर्ति सुनिश्चित करेंगे।

2. **E.T.S की उपलब्धता :-** IL & FS, हवाई सर्वेक्षण एजेंसी द्वारा पर्याप्त संख्या में आवंटित जिलों नालंदा, शेखपुरा एवं मुंगेर में E.T.S मशीन उपलब्ध कराई गई है। GIS, हवाई सर्वेक्षण एजेंसी द्वारा कुल 14 E.T.S मशीन 06 जिलों में आपूर्ति की गई है। ॥C, हवाई सर्वेक्षण एजेंसी द्वारा अभी भी पर्याप्त संख्या में E.T.S मशीन जिलों को उपलब्ध नहीं कराई गई है। अररिया एवं किशनगंज को 03-03 मशीन तथा अन्य 09 जिलों में 02-02 मशीन कुल 24 मशीन ही उपलब्ध कराई जा सकी है। विगत दो महीने से 14 अतिरिक्त E.T.S मशीन की आपूर्ति के आश्वासन के बाद भी अभी तक मशीन उपलब्ध नहीं कराने के बिन्दु पर ॥C, हवाई सर्वेक्षण एजेंसी के प्रतिनिधि द्वारा स्पष्ट किया गया कि बैट्री अनुपलब्ध रहने के कारण कोलकत्ता से ETS मशीन नहीं आया है। इस सप्ताह में निश्चित रूप से उपलब्ध हो जाएगा।

3. Aerial Agency का ETS एवं मानवबल उपलब्धता, मानचित्र, प्रारूप प्रकाशन एवं Georeference Georeference CS/RS Map, Digitised Maps, .shp file/dwg file उपलब्ध संबंधी प्रतिवेदन निम्नवत् है:-

**Aerial Agency Updated Report**

Dated-28-12-2021

Sl. No	Agency Name	Name of District	No. of Shivir	No. of ETS	Kistwar started Village No.	No. of Man power	Co-ordinate of Fixed point supply to shivir	Parent Child Relation of Plots and Aera	Legends Symbol	Draft Publication of Map	LPM Distribution	Georeference CS/RS Map, Digitised Maps, .shp file/dwg file
1	2	3	4	5	6	7	8	9	10	11	12	13
1	IL& FS	Nalanda	17	9	395	12	984	6		0	8	
		Sheikhpura	15	6	283	7	717	28	10	12	12	
		Munger	13	7	319	7	752	75	8	12	27	
<b>Total</b>			<b>45</b>	<b>22</b>	<b>997</b>	<b>26</b>	<b>2453</b>	<b>109</b>	<b>18</b>	<b>24</b>	<b>47</b>	<b>0</b>

2	GISC	Saharsa	5	3	82	8	130				130	
		Supaul	12	3	52	8	259	17		2	11	259
		Banka	12	4	63	10	309					309
		Jamui	6	3	68	7	155	3				155
		West Champaran	11	2	91	4	291					291
		Madhepura	6	2	72	6	117				1	117
<b>Total</b>			<b>52</b>	<b>17</b>	<b>428</b>	<b>43</b>	<b>1261</b>	<b>20</b>	<b>0</b>	<b>2</b>	<b>12</b>	<b>1261</b>
3	IIC	Araria	6	3	18	7	105					156
		Kishanganj	17	3	6	8	126					460
		Purnia	4	2	24	6	99					136
		Katihar	7	2	34	5	160	5				185
		Begusarai	19	2	162	7	274	117	69	18	48	440
		Khagaria	7	2	8	6	97					172
		Lakhisarai	16	2	100	6	239	53	19	19	27	412
		Sheohar	3	2	6	5	96					80
		Sitamarhi	9	2	23	6	127	1				254
		Jehanabad	10	2	15	6	124					253
Arwal	13	2	8	6	124					335		
<b>Total</b>			<b>111</b>	<b>24</b>	<b>404</b>	<b>68</b>	<b>1571</b>	<b>176</b>	<b>88</b>	<b>37</b>	<b>75</b>	<b>2883</b>
<b>Grand Total</b>			<b>208</b>	<b>63</b>	<b>1829</b>	<b>137</b>	<b>5285</b>	<b>305</b>	<b>106</b>	<b>63</b>	<b>134</b>	<b>4144</b>

4. खानापुरी कार्य एवं तदनुसार मानचित्र अद्यतीकरण पूर्ण ग्राम की संख्यात्मक विवरणी एजेंसीवार निम्नवत् है।

1. IL & FS, हवाई सर्वेक्षण एजेंसी- 133
2. IIC, हवाई सर्वेक्षण एजेंसी- 92
3. GISC, हवाई सर्वेक्षण एजेंसी-32

निदेश दिया गया कि तैयार खानापुरी पर्चा एवं L.P.M का वितरण शिविर से समन्वय स्थापित कर यथाशीघ्र कराना सुनिश्चित किया जाए।

5. खानापुरी प्रक्रम के लिए Parent Child Relation की विवरणी शिविर को उपलब्ध कराने के संबंध में :-

IIC, हवाई सर्वेक्षण एजेंसी के प्रतिनिधि ने बताया कि सर्वेक्षण कार्यालय, गुलजारबाग द्वारा डिजिटल राजस्व ग्रामों का खेसरावार रकबा प्राप्त नहीं कराया गया है। प्राप्त नहीं होने से शिविरों को Parent Child Relation खसरा एवं रकबा विवरणी उपलब्ध कराने में कठिनाई उत्पन्न हो रही है। साथ ही GISC एवं IL&FS के प्रतिनिधि को भी निदेशित किया गया कि सर्वेक्षण कार्यालय से खेसरावार रकबा प्राप्त कर संबंधित जिला के शिविरों के राजस्व ग्रामों का Parent Child Relation की विवरणी शीघ्र उपलब्ध कराया जाय। साथ ही बिहार सर्वेक्षण कार्यालय, गुलजारबाग, पटना से भी अनुरोध किया जाता है कि डिजिटल राजस्व ग्रामों का खेसरावार रकबा हवाई सर्वेक्षण एजेंसी को शीघ्र उपलब्ध कराया जाए। सभी एजेंसी के प्रतिनिधियों को निदेशित किया गया कि वे खेसरा रकबा की प्रति हेतु उप निदेशक, बिहार सर्वेक्षण कार्यालय, गुलजारबाग, पटना से शीघ्र अनुरोध करें।

6. हवाई सर्वेक्षण एजेंसी द्वारा Geo-reference CS Map की सॉफ्ट कॉपी उपलब्ध कराने के संबंध में:- हवाई सर्वेक्षण एजेंसी द्वारा Geo-reference CS Map की सॉफ्ट कॉपी अभी तक निदेशालय को उपलब्ध नहीं कराया गया है। तीनों हवाई सर्वेक्षण एजेंसी के प्रतिनिधियों को पुनः निदेशित किया गया कि Geo-reference CS Map की सॉफ्ट कॉपी dwg file या .shp file में शीघ्र उपलब्ध कराया जाय।

7. **Legends का Symbol बनाने के संबंध में:**— पूर्व में दिये गये निदेश के आलोक के बावजूद भी अभी तक कुछ Legends का Symbol तैयार नहीं किया जा सका है। तीनों हवाई सर्वेक्षण एजेंसी के प्रतिनिधियों से अनुरोध किया गया कि यथाशीघ्र Symbol तैयार करना सुनिश्चित करेंगे।

8. **G.C.N सॉफ्टवेयर अद्यतन करने के संबंध में:**— तीनों हवाई सर्वेक्षण एजेंसी के प्रतिनिधि द्वारा बताया गया कि उनके द्वारा Primary एवं Secondary Control Points का Co-ordinate नक्शे के साथ जिला को उपलब्ध कराया गया है एवं उसकी एक प्रति निदेशालय में भी जमा की गई है। IL&FS एवं IIC, हवाई सर्वेक्षण एजेंसी के प्रतिनिधि द्वारा बताया गया कि पायलट प्रोजेक्ट वाले राजस्व ग्राम के त्रि-सिमाना सत्यापन के पश्चात् पिलर मोन्यूमेंटेशन कार्य किया गया था एवं उसका कोर्डिनेट भी लिया गया था तथा G.C.N सॉफ्टवेयर में ऑनलाईन इंट्री कराई गई थी। निदेशित किया गया जाता है कि अगले बैठक में Login एवं Password के साथ भाग लेंगे ताकि G.C.N सॉफ्टवेयर में P.C.P, S.C.P एवं T.C.P का कोर्डिनेट का अवलोकन किया जा सके।

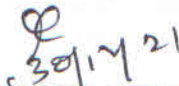
अंत में बैठक की कार्यवाही सधन्यवाद समाप्त की गई।

  
(अखिलेश कुमार झा)

एल0आई0एस0 सलाहकार,  
भू-अभिलेख एवं परिमाण

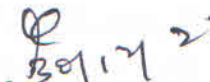
ज्ञापांक: 01/भू0अ0नि0(3)विविध-(सर्वे0 एवं प्रशि0 बैठकों की कार्यवाही)-8/2021...5...पटना, दिनांक :- 30/12/2021

प्रतिलिपि:— बन्दोबस्त पदाधिकारी, बेगूसराय, सुपौल, शेखपुरा, बांका, खगड़िया, लखीसराय, जहानाबाद, अरवल, शिवहर, किशनगंज, अररिया, कटिहार, पूर्णियाँ, सीतामढ़ी, सहरसा, मधेपुरा, पठ चम्पारण, जमुई, मुंगेर एवं नालंदा को सूचनार्थ प्रेषित।

  
एल0आई0एस0 सलाहकार,  
भू-अभिलेख एवं परिमाण


ज्ञापांक: 01/भू0अ0नि0(3)विविध-(सर्वे0 एवं प्रशि0 बैठकों की कार्यवाही)-8/2021...5...पटना, दिनांक :- 30/12/2021

प्रतिलिपि:— सहायक निदेशक, भू-अभिलेख एवं परिमाण, बिहार, पटना/प्रशाखा पदाधिकारी, भू-अभिलेख एवं परिमाण, बिहार, पटना को सूचनार्थ प्रेषित।

  
एल0आई0एस0 सलाहकार,  
भू-अभिलेख एवं परिमाण

ज्ञापांक: 01/भू0अ0नि0(3)विविध-(सर्वे0 एवं प्रशि0 बैठकों की कार्यवाही)-8/2021...5...पटना, दिनांक :- 30/12/2021

प्रतिलिपि :- उप निदेशक, बिहार सर्वेक्षण कार्यालय, गुलजारबाग, पटना को सूचनार्थ प्रेषित और अनुरोध है कि डिजिटल राजस्व ग्रामों का खेसरावार रकबा तीनों हवाई सर्वेक्षण एजेंसी को शीघ्र उपलब्ध करा दी जाय।

  
एल0आई0एस0 सलाहकार,  
भू-अभिलेख एवं परिमाण

ज्ञापांक: 01/भू0अ0नि0(3)विविध-(सर्वे0 एवं प्रशि0 बैठकों की कार्यवाही)-8/2021...4555 पटना, दिनांक :- 30/12/2021

प्रतिलिपि :- जिलों से संबंधित तीनों हवाई सर्वेक्षण एजेंसियों को सूचनार्थ एवं आवश्यक कार्यार्थ हेतु प्रेषित।

30/12/21

एल0आई0एस0 सलाहकार,  
भू-अभिलेख एवं परिमाप

ज्ञापांक: 01/भू0अ0नि0(3)विविध-(सर्वे0 एवं प्रशि0 बैठकों की कार्यवाही)-8/2021...4555 पटना, दिनांक :- 30/12/2021

प्रतिलिपि:- प्रभारी, विशेष सर्वेक्षण कोषांग शाखा/संबंधित जिलों के निदेशालय स्तरीय नोडल पदाधिकारी/प्रभारी, आई0टी0सेल, भू-अभिलेख एवं परिमाप निदेशालय को सूचनार्थ एवं आवश्यक कार्यार्थ प्रेषित।

30/12/21

एल0आई0एस0 सलाहकार,  
भू-अभिलेख एवं परिमाप

ज्ञापांक: 01/भू0अ0नि0(3)विविध-(सर्वे0 एवं प्रशि0 बैठकों की कार्यवाही)-8/2021...4555 पटना, दिनांक :- 30/12/2021

प्रतिलिपि:- श्रीमती सरिता कुमारी, प्रोग्रामर, आई0टी0सेल, भू-अभिलेख एवं परिमाप निदेशालय को सूचनार्थ एवं वेबसाईट पर अपलोड करने हेतु आवश्यक कार्यार्थ प्रेषित।

30/12/21

एल0आई0एस0 सलाहकार,  
भू-अभिलेख एवं परिमाप