

एल0आई0एस0 सलाहकार, भू-अभिलेख एवं परिमाण निदेशालय की अध्यक्षता में दिनांक-05.10.2021 को हवाई सर्वेक्षण एजेंसियों के साथ हुई समीक्षात्मक बैठक की कार्यवाही।

उपस्थिति-यथा संधारित।

दिनांक-05.10.2021 को एल0आई0एस0 सलाहकार, भू-अभिलेख एवं परिमाण की अध्यक्षता में निदेशालय के जिलास्तरीय नोडल पदाधिकारी एवं तीनों हवाई सर्वेक्षण एजेंसियों के प्रतिनिधियों के जिला स्तर पर हवाई सर्वेक्षण एजेंसियों द्वारा किए जा रहे कार्यों की समीक्षा की गई। GISC हवाई सर्वेक्षण एजेंसी के राज्यस्तरीय प्रोजेक्ट मैनेजर, श्री सीमान्त कुमार गत् छः सप्ताह से स्वयं बैठक में उपस्थित न होकर अन्य कर्मी को बैठक में भाग लेने हेतु भेजते है। इस संबंध में निदेशित किया जाता है कि श्री सीमान्त कुमार, प्रोजेक्ट मैनेजर, GISC स्वयं साप्ताहिक बैठक में भाग लेना सुनिश्चित करें, क्योंकि सर्वेक्षण प्रक्रिया की महत्वपूर्ण विषयों पर चर्चा होती है। इसलिए व्यक्तिगत रूप से भाग लेना आवश्यक है।

1. जिलावार प्रगति:- समीक्षोपरान्त जिलावार/एजेंसीवार विभिन्न कार्यों की प्रगति निम्नवत पाई गई है:-

Aerial Agency Map Updated Report

Dated-05.10.2021

Sl. No.	Agency Name	Name of District	No. of Trijunctions in District	No. of Trijunction's in priority Blocks	No. of Trijunction Location identified (Satyapan)	Village Boundary Completed Village (Satyapan)	Total Village Maps Received for Updation	Updated Village Maps Submitted	Pending Map with Agency (Cl. 8-9)	Map of Kistwar Completed Villages and Ready for Updation	Map of Rectified & Re-Submitted Villages for Khanapuri Purcha	Pending Map with Agency (Cl. 11-12)	Khanapuri activity Completed on ground and Maps Received for Updation (Form-6)	Khanapuri purcha and Maps Updation Completed Villages (Form-7)
1	2	3	4	5	6	7	8	9	10	11	12	13	14	15
1	IL& FS	Nalanda	2207	984	971	396	388	310	78	69	53	16	3	2
		Sheikhpura	717	717	706	245	245	203	42	102	90	12	17	17
		Munger	1714	762	762	324	323	303	20	137	119	18	60	59
Total			4638	2463	2439	965	956	816	140	308	262	46	80	78
2	GISC	Saharsa	1413	363	306	27	25	20	5	0	0	0	0	0
		Supaul	1668	662	480	85	69	64	5	51	51	0	28	13
		Banka	3924	625	381	0	5	5	0	0	0	0	0	0
		Jamui	1383	322	255	36	38	22	16	3	3	0	0	0
		West Champaran	4512	725	725	291	288	172	116	31	10	21	0	0
		Madhepura	1329	342	317	102	92	53	39	0	0	0	0	0
Total			14229	3039	2464	541	517	336	181	85	64	21	28	13
3	IIC	Araria	1878	445	304	15	15	5	10	0	0	0	0	0
		Kishanganj	2005	1277	573	4	4	3	1	0	0	0	0	0
		Purnia	3248	221	91	9	5	4	1	0	0	0	0	0
		Katihar	3865	504	514	27	19	17	2	0	0	0	0	0
		Begusarai	3073	1010	643	162	158	150	8	69	67	2	48	44
		Khagaria	763	463	82	6	6	6	0	0	0	0	0	0
		Lakhisarai	1220	1103	480	128	109	70	39	42	36	6	24	22
		Sheohar	518	247	109	0	0	0	0	0	0	0	0	0
		Sitamarhi	2113	644	157	3	3	3	0	0	0	0	0	0
		Jehanabad	1530	650	385	4	4	0	4	0	0	0	0	0
Arwal	838	977	217	19	6	4	2	0	0	0	0	0		
Total			21051	7541	3555	377	329	262	67	111	103	8	72	66

(Handwritten signature)

(ii) हवाई सर्वेक्षण एजेंसी द्वारा आवंटित जिला में ETS मशीन, प्रिज्म एवं कर्मी निम्न प्रकार उपलब्ध कराया गया है:-

क्र० सं०	एजेंसी का नाम	जिला का नाम	प्रिज्म, कर्मी एवं ETS की विवरणी		
			ETS मशीन की संख्या	कर्मीयों की संख्या	प्रिज्म की संख्या
01.	IL& FS	Nalanda	9	12	10
		Sheikhpura	6	7	6
		Munger	7	7	7
02.	GISC	Saharsa	3		
		Supaul	3		
		Banka	4		
		Jamui	3		
		West Champaran	2		
		Madhepura	2		
03.	IIC	Araria	2	5	3
		Kishanganj	3	7	7
		Purnia	2	5	4
		Katihar	2	5	4
		Begusarai	2	6	4
		Khagaria	2	5	3
		Lakhisarai	2	5	4
		Sheohar	2	5	4
		Sitamarhi	2	6	4
		Jehanabad	2	5	4
		Arwal	2	5	4

IIC, हवाई सर्वेक्षण एजेंसी द्वारा आवंटित 11 जिलों में 111 शिविरों पर मात्र 23 ETS मशीन उपलब्ध कराया गया। 11 जिलों के प्रथम प्राथमिकता वाले अंचलों में कुल त्रिसीमानों की संख्या 7541 है, इसमें 3555 त्रिसीमानों का सत्यापन किया गया है, जबकि किस्तवार कार्य के लिए मौसम भी अनुकूल है। साथ ही IIC एजेंसी के आवंटित जिलों में कुल राजस्व ग्रामों की संख्या 2883 है, इसमें कुल चिह्नित त्रिसीमानों पूर्ण किये गए राजस्व ग्रामों की संख्या 377 है, जो लगभग 13% होता है। साथ ही ग्राम सीमा सत्यापन कार्य भी कुल 377 ग्रामों के मध्य किया गया है। IIC हवाई सर्वेक्षण एजेंसी का यह कार्य काफी असंतोषजनक है। त्रिसीमाना का निर्धारण एवं ग्राम सीमा सत्यापन के कार्य महत्ता को देखते हुए निदेशित किया जाता है कि ETS मशीन, प्रिज्म एवं कर्मी की संख्या अपेक्षित वृद्धि की आवश्यकता है। गत साप्ताहिक बैठक में IIC के प्रतिनिधि द्वारा 11 अतिरिक्त ETS मशीन उपलब्ध कराने की सूचना दी गई थी परंतु अभी तक एक भी अतिरिक्त ETS मशीन प्राप्त नहीं कराया गया है।

GISC, हवाई सर्वेक्षण एजेंसी द्वारा आवंटित 06 जिलों में 57 शिविरों पर मात्र 17 ETS मशीन उपलब्ध कराया गया। GISC प्रतिवेदन से यह स्पष्ट नहीं होता है कि कितने प्रिज्म एवं कर्मी शिविर को उपलब्ध कराया गया। उन्हें निदेशित किया जाता है कि साप्ताहिक प्रतिवेदन में ETS मशीन की संख्या के साथ-साथ प्रिज्म एवं कर्मीयों की संख्या भी उल्लेखित किया जाय।

GISC, हवाई सर्वेक्षण एजेंसी के आवंटित जिला में भी त्रिसीमाना निर्धारण कार्य शेष है। साथ ही ग्राम सीमा सत्यापन कार्य लगभग 41% ही कार्य किया गया है जो शत-प्रतिशत लक्ष्य से काफी कम है। किस्तवार प्रक्रम का सभी कार्य संपन्न नहीं होने से खानापुरी कार्य बाधित हो रहा है। इसलिए ETS मशीन, प्रिज्म एवं कर्मियों की संख्या में बढ़ोत्तरी की काफी आवश्यकता है बढ़ोत्तरी नहीं होने से सर्वेक्षण कार्य प्रभावित हो रहा है। GISC, हवाई सर्वेक्षण एजेंसी ETS मशीन एवं कर्मियों की संख्या नहीं बढ़ाने के बिन्दु पर अपनी स्थिति स्पष्ट करें।

2. प्रक्रमवार मानचित्रों की आपूर्ति के संबंध में:- तुलनात्मक प्रतिवेदन निम्न प्रकार है:-

Sl. No.	Agency Name	No. of Trijunction's in priority Blocks	No. of Trijunction Location identified (Satyapan)	Village Boundary Completed Village (Satyapan)	Total Village Maps Received for Updation	Updated Village Maps Submitted	Pending Map with Agency (Cl. 8-9)	Map of Kistwar Completed Villages and Ready for Updation	Map of Rectified & Re-Submitted Villages for Khanapuri Purcha	Pending Map with Agency (Cl. 11-12)	Khanapuri activity Completed on ground and Maps Received for Updation (Form-6)	Khanapuri purcha and Maps Updation Completed Villages (Form-7)
1	2	3	4	5	6	7	8	9	10	11	12	13
Date-24.08.2021												
IL&FS	Total	2463	2408	910	859	623	236	212	184	28	33	29
GISC	Total	14229	2226	541	471	198	273	66	66	0	28	12
IIC	Total	7541	2101	275	261	157	104	76	69	7	32	31
Date-31.08.2021												
IL&FS	Total	2463	2422	927	892	651	241	248	222	26	45	40
GISC	Total	14229	2226	541	493	206	287	63	59	4	28	13
IIC	Total	7541	2271	297	270	178	92	77	69	8	32	31
Date-07.09.2021												
IL&FS	Total	2463	2422	935	909	790	119	255	229	26	47	47
GISC	Total	14229	2226	541	497	220	277	66	62	4	26	13
IIC	Total	7541	2431	313	282	186	96	84	72	12	37	34
Date-14.09.2021												
IL&FS	Total	2463	2422	941	923	802	121	263	234	29	53	47
GISC	Total	14229	2292	541	505	220	285	68	64	4	26	13
IIC	Total	7541	2621	329	302	216	86	84	75	9	42	39
Date-21.09.2021												
IL&FS	Total	2463	2422	946	929	745	184	276	230	46	65	53
GISC	Total	14229	2292	541	505	230	275	68	65	3	26	13
IIC	Total	7541	2886	348	311	244	69	96	85	11	46	39
Date-27.09.2021												
IL&FS	Total	2463	2422	952	943	797	146	297	253	44	79	77
GISC	Total	14229	2317	541	510	266	244	85	64	21	26	13
IIC	Total	7541	3438	387	327	257	70	103	86	17	55	42
Date-05.10.2021												
IL&FS	Total	2463	2439	965	956	816	140	308	262	46	80	78
GISC	Total	3039	2464	541	517	336	181	85	64	21	28	13
IIC	Total	7541	3555	377	329	262	67	111	103	8	72	66

बैठक में समीक्षोपरांत स्पष्ट हुआ कि IIC एजेंसी सर्वेक्षण एजेंसी द्वारा किस्तवार प्रक्रम का मानचित्र संशोधन कर खानापुरी के लिए जिला बन्दोबस्त कार्यालय उपलब्ध कराने में थोड़ी तेजी लायी गई है, जो संतोषजनक है। GISC एवं IL&FS हवाई सर्वेक्षण एजेंसी द्वारा खानापुरी प्रक्रम के लिए मानचित्र उपलब्ध कराने में प्रगति असंतोषजनक है, जो खेद का विषय है। पुनः सभी एजेंसियों के प्रतिनिधियों को निदेश दिया गया कि सभी प्रक्रम का मानचित्र Updation कर शिविर को आपूर्ति करने में पूर्व दिये गए निदेश के आलोक में निर्धारित समय-सीमा का ध्यान अवश्य रखें। GISC के उपस्थित प्रतिनिधि ने बताया कि इस सप्ताह में लंबित 181 मानचित्र में से 100 मानचित्र की आपूर्ति कर दी जाएगी। साथ ही खानापुरी प्रक्रम पश्चात् के 15 मानचित्र Updation के लिए विगत सप्ताह से लंबित है। शीघ्र Updation कर भू-नक्शा सॉफ्टवेयर में Upload कर दें ताकि L.P.M एवं खानापुरी पर्चा वितरण की कार्यवाही भी की जा सके।

ℓ

साथ ही GIS एवं IL&FS, हवाई सर्वेक्षण एजेंसी के प्रतिनिधियों को निदेशित किया गया। सभी प्रक्रम का मानचित्र अद्यतन कर शिविर को निर्धारित समय-सीमा के अंदर आपूर्ति नहीं की जाएगी तो बाध्य होकर क्षतिपूर्ति की राशि आपसे कटौती कर ली जाएगी।

3. मुस्तकिल का कोर्डिनेट देने के संबंध में:- सभी एजेंसियों के प्रतिनिधियों को पुनः निदेश दिया गया कि त्रिसीमाना के साथ मुस्तकिल (Fixed Point) का भी कोर्डिनेट त्रिसीमाना सत्यापन के पूर्व शिविर प्रभारी को उपलब्ध कराया जाय ताकि विशेष सर्वेक्षण अमीन पूर्व से त्रिसीमाना एवं मुस्तकिल का भौतिक सत्यापन कर सके। इससे ETS मशीन उपलब्ध होने पर त्वरित गति से त्रिसीमाना एवं ग्राम सीमा सत्यापन का कार्य संभव हो सकेगा।
4. खानापूरी प्रक्रम के लिए Parent Child Relation की विवरणी शिविर को उपलब्ध कराने के संबंध में :- तीनों हवाई सर्वेक्षण एजेंसी के प्रतिनिधियों ने बताया कि कैडेस्ट्रल/रिविजनल मानचित्र Digitized का मोजैकिंग नहीं किया गया ऐसी स्थिति में संबंधित ग्राम का खेसरा का Parent Child Relation विवरणी देने में कुछ खेसरा संख्या शून्य रहेगा इसलिए असमर्थता प्रकट किया गया। उपस्थित एजेंसियों के प्रतिनिधियों को निदेशित किया गया कि राजस्व ग्राम संपूर्ण चादर का राजस्व ग्राम का मानचित्र होने पर Parent Child Relation (CS/RS-SS Map से) की विवरणी देने में किसी प्रकार की कठिनाई नहीं है। साथ ही वैसा राजस्व ग्राम का मानचित्र एक से अधिक चादर के होने पर दो चादर के बीच कुछ खेसरा संख्या नहीं होने पर कुछ खेसरा संख्या का Parent Child Relation का विवरणी में भी शून्य रहेगा, तब आपके द्वारा उपलब्ध कराये गये Parent Child Relation का विवरणी मिलान कर उपयोग कर सकते हैं।


अतः बैठक की कार्यवाही सधन्यवाद समाप्त की जाती है।


(अखिलेश कुमार झा)

एल0आई0एस0 सलाहकार,
भू-अभिलेख एवं परिमाण,
बिहार, पटना


ज्ञापांक:17-वि0सर्वे0(कार्यवाही)-84 / 2019.....3006.....पटना, दिनांक :-07-10-2021

प्रतिलिपि:- बन्दोबस्त पदाधिकारी, बेगूसराय, सुपौल, शेखपुरा, बांका, खगड़िया, लखीसराय, जहानाबाद, अरवल, शिवहर, किशनगंज, अररिया, कटिहार, पूर्णियाँ, सीतामढ़ी, सहरसा, मधेपुरा, प0 चम्पारण, जमुई, मुंगेर एवं नालंदा को सूचनार्थ प्रेषित।


एल0आई0एस0 सलाहकार,
भू-अभिलेख एवं परिमाण


ज्ञापांक:17-वि0सर्वे0(कार्यवाही)-84 / 2019.....3006.....पटना, दिनांक :-07-10-2021

प्रतिलिपि:- सहायक निदेशक, भू-अभिलेख एवं परिमाण, बिहार, पटना/प्रशाखा पदाधिकारी, भू-अभिलेख एवं परिमाण, बिहार, पटना को सूचनार्थ प्रेषित।


एल0आई0एस0 सलाहकार,
भू-अभिलेख एवं परिमाण

ज्ञापांक:17-वि0सर्वे0(कार्यवाही)-84 / 2019.....3006.....पटना, दिनांक :-07-10-2021

प्रतिलिपि :- जिलों से संबंधित तीनों हवाई सर्वेक्षण एजेंसियों को सूचनार्थ एवं आवश्यक कार्यार्थ हेतु प्रेषित।


एल0आई0एस0 सलाहकार,
भू-अभिलेख एवं परिमाण

ज्ञापांक:17-वि0सर्वे0(कार्यवाही)-84 / 2019.....3006.....पटना, दिनांक :-07-10-22)

प्रतिलिपि:- प्रभारी, विशेष सर्वेक्षण कोषांग शाखा/संबंधित जिलों के निदेशालय स्तरीय नोडल पदाधिकारी/प्रभारी, आई0टी0सेल, भू-अभिलेख एवं परिमाप निदेशालय को सूचनार्थ एवं आवश्यक कार्यार्थ प्रेषित।

एल0आई0एस0 सलाहकार,
भू-अभिलेख एवं परिमाप

ज्ञापांक:17-वि0सर्वे0(कार्यवाही)-84 / 2019.....3006.....पटना, दिनांक :-07-10-22)

प्रतिलिपि:- श्रीमती सरिता कुमारी, प्रोग्रामर, आई0टी0सेल, भू-अभिलेख एवं परिमाप निदेशालय को सूचनार्थ एवं वेबसाईट पर अपलोड करने हेतु आवश्यक कार्यार्थ प्रेषित।

एल0आई0एस0 सलाहकार,
भू-अभिलेख एवं परिमाप