

2816/21-09-2021

एल0आई0एस0 सलाहकार, भू-अभिलेख एवं परिमाण निदेशालय की अध्यक्षता में दिनांक-14.09.2021 को हवाई सर्वेक्षण एजेंसियों के साथ हुई समीक्षात्मक बैठक की कार्यवाही।

उपस्थिति-यथा संधारित।

दिनांक-14.09.2021 को एल0आई0एस0 सलाहकार, भू-अभिलेख एवं परिमाण की अध्यक्षता में निदेशालय के जिलास्तरीय नोडल पदाधिकारी एवं तीनों हवाई सर्वेक्षण एजेंसियों के प्रतिनिधियों के साथ जिला स्तर पर हवाई सर्वेक्षण एजेंसियों द्वारा किए जा रहे कार्यों की समीक्षा की गई।

1. जिलावार प्रगति:- समीक्षोपरान्त जिलावार/एजेंसीवार विभिन्न कार्यों की प्रगति निम्नवत पाई गई है:-

Aerial Agency Map Updated Report

Dated-14.09.2021

Sl. No.	Agency Name	Name of District	No. of Trijunctions in District	No. of Trijunction's in priority Blocks	No. of Trijunction Location identified (Satyapan)	Village Boundary Completed Village (Satyapan)	Total Village Maps Received for Update	Updated Village Maps Submitted	Pending Map with Agency (Cl. 8-9)	Map of Kistwar Completed Villages and Ready for Update	Map of Rectified & Re-Submitted Villages for Khanapuri Purcha	Pending Map with Agency (Cl. 11-12)	Khanapuri activity Completed on ground and Maps Received for Update (Form-6)	Khanapuri purcha and Maps Update Completed Villages (Form-7)
1	2	3	4	5	6	7	8	9	10	11	12	13	14	15
1	IL& FS	Nalanda	2207	984	971	396	379	318	61	50	42	8	0	0
		Sheikhpura	717	717	689	221	221	176	45	95	90	5	16	16
		Munger	1714	762	762	324	323	308	15	118	102	16	37	31
		<b>Total</b>	<b>4638</b>	<b>2463</b>	<b>2422</b>	<b>941</b>	<b>923</b>	<b>802</b>	<b>121</b>	<b>263</b>	<b>234</b>	<b>29</b>	<b>53</b>	<b>47</b>
2	GIS C	Saharsa	1413	1413	303	27	22	5	17	0	0	0	0	0
		Supaul	1668	1668	468	85	64	51	13	51	51	0	26	13
		Banka	3924	3924	260	0	0	0	0	0	0	0	0	0
		Jamui	1383	1383	219	36	36	21	15	3	3	0	0	0
		West Champaran	4512	4512	725	291	291	96	195	14	10	4	0	0
		Madhepura	1329	1329	317	102	92	47	45	0	0	0	0	0
<b>Total</b>	<b>14229</b>	<b>14229</b>	<b>2292</b>	<b>541</b>	<b>505</b>	<b>220</b>	<b>285</b>	<b>68</b>	<b>64</b>	<b>4</b>	<b>26</b>	<b>13</b>		
3	IIC	Araria	1878	445	239	5	5	5	0	0	0	0	0	0
		Kishanganj	2005	1277	225	4	4	2	2	0	0	0	0	0
		Purnia	3248	221	71	8	4	4	0	0	0	0	0	0
		Katihar	3865	504	422	16	11	6	5	0	0	0	0	0
		Begusarai	3073	1010	642	160	160	139	21	62	59	3	34	32
		Khagaria	763	463	80	6	6	6	0	0	0	0	0	0
		Lakhisarai	1220	1103	442	114	99	51	48	22	16	6	8	7
		Sheohar	518	247	73	0	0	0	0	0	0	0	0	0
		Sitamarhi	2113	644	110	4	4	1	3	0	0	0	0	0
		Jehanabad	1530	650	174	4	4	0	4	0	0	0	0	0
Arwal	838	977	143	8	5	2	3	0	0	0	0	0		
<b>Total</b>	<b>21051</b>	<b>7541</b>	<b>2621</b>	<b>329</b>	<b>302</b>	<b>216</b>	<b>86</b>	<b>84</b>	<b>75</b>	<b>9</b>	<b>42</b>	<b>39</b>		



बैठक में समीक्षोपरांत स्पष्ट हुआ कि अभी तक IIC हवाई सर्वेक्षण एजेंसी द्वारा आवंटित 11 जिलों में मात्र 22, IL&FS एजेंसी द्वारा आवंटित 03 जिलों में 22 तथा GISC एजेंसी द्वारा आवंटित 06 जिलों में मात्र 17 ETS उपलब्ध कराए गए हैं, जो आवश्यकता से बहुत कम हैं। IIC हवाई सर्वेक्षण एजेंसी के प्रतिनिधि को निदेश दिया गया कि ETS मशीन की संख्या बढ़ाई जाय। साथ ही प्रिज्म की संख्या भी बढ़ाई जाय। आपके द्वारा ETS मशीन एवं प्रिज्म में बढ़ोतरी नहीं होने से सर्वेक्षण कार्य प्रभावित हो रहा है। ऐसी स्थिति में बाध्य होकर सरकार को हो रही आर्थिक क्षति की पूर्ति एजेंसी के भुगतये राशि से कटौती की जाएगी।

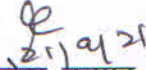
**2. प्रक्रमवार मानचित्रों की आपूर्ति के संबंध में:- तुलनात्मक प्रतिवेदन निम्न प्रकार है:-**

No.	Agency Name	No. of Trijunction's in priority Blocks	No. of Trijunction Location identified (Satyapan)	Village Boundary Completed Village (Satyapan)	Total Village Maps Received for Updation	Updated Village Maps Submitted	Pending Map with Agency (CL 8-9)	Map of Kistwar Completed Villages and Ready for Updation	Map of Rectified & Re-Submitted Villages for Khanapuri Purcha	Pending Map with Agency (CL 11-12)	Khanapuri activity Completed on ground and Maps Received for Updation (Form-6)	Khanapur purcha and Maps Updation Completed Villages (Form-7)
1	2	4	5	6	7	8	9	10	11	12	13	14
<b>Date-24.08.2021</b>												
IL&FS	Total	2463	2408	910	859	623	236	212	184	28	33	29
GISC	Total	14229	2226	541	471	198	273	66	66	0	28	12
IIC	Total	7541	2101	275	261	157	104	76	69	7	32	31
<b>Date-31.08.2021</b>												
IL&FS	Total	2463	2422	927	892	651	241	248	222	26	45	40
GISC	Total	14229	2226	541	493	206	287	63	59	4	28	13
IIC	Total	7541	2271	297	270	178	92	77	69	8	32	31
<b>Date-07.09.2021</b>												
IL&FS	Total	2463	2422	935	909	790	119	255	229	26	47	47
GISC	Total	14229	2226	541	497	220	277	66	62	4	26	13
IIC	Total	7541	2431	313	282	186	96	84	72	12	37	34
<b>Date-14.09.2021</b>												
IL&FS	Total	2463	2422	941	923	802	121	263	234	29	53	47
GISC	Total	14229	2292	541	505	220	285	68	64	4	26	13
IIC	Total	7541	2621	329	302	216	86	84	75	9	42	39

बैठक में समीक्षोपरांत स्पष्ट हुआ कि जिला स्तर पर हवाई सर्वेक्षण एजेंसियों द्वारा अभी तक मानचित्रों की आपूर्ति ससमय नहीं की जा रही है और विगत सप्ताह से इस सप्ताह में अपेक्षाकृत प्रगति असंतोषजनक है। सभी एजेंसियों के प्रतिनिधियों को निदेश दिया गया कि सभी प्रक्रम का मानचित्र Updation कर शिविर को आपूर्ति करने में निर्धारित समय-सीमा का ध्यान रखें। समीक्षा के क्रम में यह भी स्पष्ट हुआ कि एक माह से अधिक समय से मानचित्र Update कर शिविर को उपलब्ध नहीं कराया गया है।



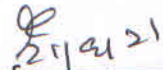
3. मुस्तकिल का कोर्डिनेट देने के संबंध में:- सभी एजेंसियों के प्रतिनिधियों को निदेश दिया गया कि त्रिसीमाना के साथ मुस्तकिल (Fixed Point) का भी कोर्डिनेट त्रिसीमाना सत्यापन के पूर्व शिविर प्रभारी को उपलब्ध कराया जाय ताकि विशेष सर्वेक्षण अमीन पूर्व से त्रिसीमाना एवं मुस्तकिल का भौतिक सत्यापन कर सके। इससे ETS मशीन उपलब्ध होने पर त्वरित गति से त्रिसीमाना एवं ग्राम सीमा सत्यापन का कार्य संभव हो सकेगा।

  
(अखिलेश कुमार झा)

एल0आई0एस0 सलाहकार,  
भू-अभिलेख एवं परिमाण,  
बिहार, पटना


ज्ञापांक:17-वि0सर्वे0(कार्यवाही)-84 / 2019..... 2816 ..... पटना, दिनांक :- 21-09-2021

प्रतिलिपि:- बन्दोबस्त पदाधिकारी, बेगूसराय, सुपौल, शेखपुरा, बांका, खगड़िया, लखीसराय, जहानाबाद, अरवल, शिवहर, किशनगंज, अररिया, कटिहार, पूर्णियाँ, सीतामढ़ी, सहरसा, मधेपुरा, प0 चम्पारण, जमुई, मुंगेर एवं नालंदा को सूचनार्थ प्रेषित।

  
एल0आई0एस0 सलाहकार,  
भू-अभिलेख एवं परिमाण

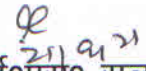
ज्ञापांक:17-वि0सर्वे0(कार्यवाही)-84 / 2019..... 2816 ..... पटना, दिनांक :- 21-09-2021

प्रतिलिपि:- सहायक निदेशक, भू-अभिलेख एवं परिमाण, बिहार, पटना/प्रशाखा पदाधिकारी, भू-अभिलेख एवं परिमाण, बिहार, पटना को सूचनार्थ प्रेषित।

  
एल0आई0एस0 सलाहकार,  
भू-अभिलेख एवं परिमाण

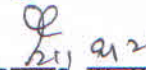
ज्ञापांक:17-वि0सर्वे0(कार्यवाही)-84 / 2019..... 2816 ..... पटना, दिनांक :- 21-09-2021

प्रतिलिपि :- जिलों से संबंधित तीनों हवाई सर्वेक्षण एजेंसियों को सूचनार्थ एवं आवश्यक कार्यार्थ हेतु प्रेषित।

  
एल0आई0एस0 सलाहकार,  
भू-अभिलेख एवं परिमाण

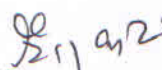
ज्ञापांक:17-वि0सर्वे0(कार्यवाही)-84 / 2019..... 2816 ..... पटना, दिनांक :- 21-09-2021

प्रतिलिपि:- प्रभारी, विशेष सर्वेक्षण कोषांग शाखा/संबंधित जिलों के निदेशालय स्तरीय नोडल पदाधिकारी/प्रभारी, आई0टी0सेल, भू-अभिलेख एवं परिमाण निदेशालय को सूचनार्थ एवं आवश्यक कार्यार्थ प्रेषित।

  
एल0आई0एस0 सलाहकार,  
भू-अभिलेख एवं परिमाण

ज्ञापांक:17-वि0सर्वे0(कार्यवाही)-84 / 2019..... 2816 ..... पटना, दिनांक :- 21-09-2021

प्रतिलिपि:- श्रीमती सरिता कुमारी, प्रोग्रामर, आई0टी0सेल, भू-अभिलेख एवं परिमाण निदेशालय को सूचनार्थ एवं वेबसाईट पर अपलोड करने हेतु आवश्यक कार्यार्थ प्रेषित।

  
एल0आई0एस0 सलाहकार,  
भू-अभिलेख एवं परिमाण

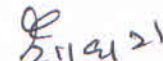
3. मुस्तकिल का कोर्डिनेट देने के संबंध में:- सभी एजेंसियों के प्रतिनिधियों को निदेश दिया गया कि त्रिसीमाना के साथ मुस्तकिल (Fixed Point) का भी कोर्डिनेट त्रिसीमाना सत्यापन के पूर्व शिविर प्रभारी को उपलब्ध कराया जाय ताकि विशेष सर्वेक्षण अमीन पूर्व से त्रिसीमाना एवं मुस्तकिल का भौतिक सत्यापन कर सके। इससे ETS मशीन उपलब्ध होने पर त्वरित गति से त्रिसीमाना एवं ग्राम सीमा सत्यापन का कार्य संभव हो सकेगा।

  
(अखिलेश कुमार झा)

एल0आई0एस0 सलाहकार,  
भू-अभिलेख एवं परिमाप,  
बिहार, पटना


ज्ञापांक:17-वि0सर्वे0(कार्यवाही)-84 / 2019..... 2816 ..... पटना, दिनांक :- 21-09-2021

प्रतिलिपि:- बन्दोबस्त पदाधिकारी, बेगूसराय, सुपौल, शेखपुरा, बांका, खगड़िया, लखीसराय, जहानाबाद, अरवल, शिवहर, किशनगंज, अररिया, कटिहार, पूर्णियाँ, सीतामढ़ी, सहरसा, मधेपुरा, प0 चम्पारण, जमुई, मुंगेर एवं नालंदा को सूचनार्थ प्रेषित।

  
एल0आई0एस0 सलाहकार,  
भू-अभिलेख एवं परिमाप


ज्ञापांक:17-वि0सर्वे0(कार्यवाही)-84 / 2019..... 2816 ..... पटना, दिनांक :- 21-09-2021

प्रतिलिपि:- सहायक निदेशक, भू-अभिलेख एवं परिमाप, बिहार, पटना/प्रशाखा पदाधिकारी, भू-अभिलेख एवं परिमाप, बिहार, पटना को सूचनार्थ प्रेषित।

  
एल0आई0एस0 सलाहकार,  
भू-अभिलेख एवं परिमाप

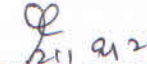
ज्ञापांक:17-वि0सर्वे0(कार्यवाही)-84 / 2019..... 2816 ..... पटना, दिनांक :- 21-09-2021

प्रतिलिपि :- जिलों से संबंधित तीनों हवाई सर्वेक्षण एजेंसियों को सूचनार्थ एवं आवश्यक कार्यार्थ हेतु प्रेषित।

  
एल0आई0एस0 सलाहकार,  
भू-अभिलेख एवं परिमाप

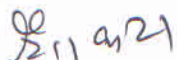
ज्ञापांक:17-वि0सर्वे0(कार्यवाही)-84 / 2019..... 2816 ..... पटना, दिनांक :- 21-09-2021

प्रतिलिपि:- प्रभारी, विशेष सर्वेक्षण कोषांग शाखा/संबंधित जिलों के निदेशालय स्तरीय नोडल पदाधिकारी/प्रभारी, आई0टी0सेल, भू-अभिलेख एवं परिमाप निदेशालय को सूचनार्थ एवं आवश्यक कार्यार्थ प्रेषित।

  
एल0आई0एस0 सलाहकार,  
भू-अभिलेख एवं परिमाप

ज्ञापांक:17-वि0सर्वे0(कार्यवाही)-84 / 2019..... 2816 ..... पटना, दिनांक :- 21-09-2021

प्रतिलिपि:- श्रीमती सरिता कुमारी, प्रोग्रामर, आई0टी0सेल, भू-अभिलेख एवं परिमाप निदेशालय को सूचनार्थ एवं वेबसाईट पर अपलोड करने हेतु आवश्यक कार्यार्थ प्रेषित।

  
एल0आई0एस0 सलाहकार,  
भू-अभिलेख एवं परिमाप