

2705/08-09-2021

एल0आई0एस0 सलाहकार, भू-अभिलेख एवं परिमाण निदेशालय की अध्यक्षता में दिनांक-07.09.2021 को जूम के माध्यम से हवाई सर्वेक्षण एजेंसियों के साथ हुई समीक्षात्मक बैठक की कार्यवाही।

उपस्थिति-यथा संधारित।

दिनांक-07.09.2021 को एल0आई0एस0 सलाहकार, भू-अभिलेख एवं परिमाण की अध्यक्षता में निदेशालय के जिलास्तरीय नोडल पदाधिकारी एवं तीनों हवाई सर्वेक्षण एजेंसियों के प्रतिनिधियों के साथ जिला स्तर पर हवाई सर्वेक्षण एजेंसियों द्वारा किए जा रहे कार्यों की समीक्षा की गई।

1. जिलावार प्रगति:- समीक्षोपरान्त जिलावार/एजेंसीवार विभिन्न कार्यों की प्रगति निम्नवत पाई गई है:-

Aerial Agency Map Updated Report

Dated-07.09.2021

Sl. No.	Agency Name	Name of District	No. of Trijunctions in District	No. of Trijunction's in priority Blocks	No. of Trijunction Location identified (Satyapan)	Village Boundary Completed Village (Satyapan)	Total Village Maps Received for Update	Updated Village Maps Submitted	Pending Map with Agency (Cl. 8-9)	Map of Kistwar Completed Villages and Ready for Update	Map of Rectified & Re-Submitted Villages for Khanapuri Purcha	Pending Map with Agency (Cl. 11-12)	Khanapuri activity Completed on ground and Maps Received for Update (Form-6)	Khanapuri purcha and Maps Update Completed Villages (Form-7)
1	2	3	4	5	6	7	8	9	10	11	12	13	14	15
1	IL& FS	Nalanda	2207	984	971	396	371	322	49	48	47	1	0	0
		Sheikhpura	717	717	689	215	215	168	47	95	90	5	16	16
		Munger	1714	762	762	324	323	300	23	112	92	20	31	31
Total			4638	2463	2422	935	909	790	119	255	229	26	47	47
2	GISC	Saharsa	1413	1413	287	27	15	5	10	0	0	0	0	0
		Supaul	1668	1668	462	85	63	51	12	49	49	0	26	13
		Banka	3924	3924	260	0	0	0	0	0	0	0	0	0
		Jamui	1383	1383	212	36	36	21	15	3	3	0	0	0
		West Champaran	4512	4512	702	291	291	96	195	14	10	4	0	0
		Madhepura	1329	1329	303	102	92	47	45	0	0	0	0	0
Total			14229	14229	2226	541	497	220	277	66	62	4	26	13
3	IIC	Araria	1878	445	207	5	5	0	5	0	0	0	0	0
		Kishanganj	2005	1277	190	4	4	2	2	0	0	0	0	0
		Purnia	3248	221	55	4	4	4	0	0	0	0	0	0
		Katihar	3865	504	395	16	9	3	6	0	0	0	0	0
		Begusarai	3073	1010	640	160	160	131	29	62	58	4	32	32
		Khagaria	763	463	80	6	6	3	3	0	0	0	0	0
		Lakhisarai	1220	1103	432	105	87	42	45	22	14	8	5	2
		Sheohar	518	247	60	0	0	0	0	0	0	0	0	0
		Sitamarhi	2113	644	104	3	2	1	1	0	0	0	0	0
		Jehanabad	1530	650	154	2	0	0	0	0	0	0	0	0
Arwal	838	977	114	8	5	0	5	0	0	0	0	0		
Total			21051	7541	2431	313	282	186	96	84	72	12	37	34

Handwritten signature

Sl. No.	Agency Name	No. of Trijunctions in District	No. of Trijunction's in priority Blocks	No. of Trijunction Location identified (Satyapan)	Village Boundary Completed Village (Satyapan)	Total Village Maps Received for Updation	Updated Village Maps Submitted	Pending Map with Agency (Cl. 8-9)	Map of Kistwar Completed Villages and Ready for Updation	Map of Rectified & Re-Submitted Villages for Khanapuri Purcha	Pending Map with Agency (Cl. 11-12)	Khanapuri activity Completed on ground and Maps Received for Updation (Form-6)	Khanapuri purcha and Maps Updation Completed Villages (Form-7)
1	2	3	4	5	6	7	8	9	10	11	12	13	14
Date-24.08.2021													
IL&FS	Total	4638	2463	2408	910	859	623	236	212	184	28	33	29
GISC	Total	14229	14229	2226	541	471	198	273	66	66	0	28	12
IIC	Total	21051	7541	2101	275	261	157	104	76	69	7	32	31
Date-31.08.2021													
IL&FS	Total	4638	2463	2422	927	892	651	241	248	222	26	45	40
GISC	Total	14229	14229	2226	541	493	206	287	63	59	4	28	13
IIC	Total	21051	7541	2271	297	270	178	92	77	69	8	32	31
Date-07.09.2021													
IL&FS	Total	4638	2463	2422	935	909	790	119	255	229	26	47	47
GISC Total	Total	14229	14229	2226	541	497	220	277	66	62	4	26	13
IIC	Total	21051	7541	2431	313	282	186	96	84	72	12	37	34


उक्त समीक्षा से स्पष्ट है कि जिला स्तर पर हवाई सर्वेक्षण एजेंसियों द्वारा अभी तक मानचित्रों की आपूर्ति ससमय नहीं की जा रही है आर विगत सप्ताह से इस सप्ताह में प्रगति अपेक्षाकृत असंतोषजनक है।

बैठक में समीक्षोपरांत स्पष्ट हुआ कि अभी तक IIC एजेंसी द्वारा आवंटित 11 जिलों में मात्र 22, IL&FS एजेंसी द्वारा आवंटित 03 जिलों में 22 तथा GISC एजेंसी द्वारा आवंटित 06 जिलों में मात्र 17 ETS उपलब्ध कराए गए हैं, जो आवश्यकता से बहुत कम हैं। IIC एजेंसी एवं GISC एजेंसी के प्रतिनिधि को अविलंब ETS एवं कर्मियों की संख्या में वृद्धि करने का निदेश दिया गया है। समीक्षा में GISC द्वारा बताया गया कि मधेपुरा, बांका, जमुई जिलों में कर्मियों उपलब्ध कराए गए हैं। GISC एजेंसी को कर्मियों की संख्या काम के अनुरूप बढ़ाने का निदेश दिया गया। एजेंसियों से विशेष सर्वेक्षण से संबंधित DEM File जमा करने संबंधी पृच्छा की गई। एजेंसियों द्वारा बताया गया कि उनके द्वारा DEM File को गुलजारबाग में On Board Security Officer के समक्ष जमा किया गया था। एजेंसियों को इसकी पावती समर्पित करने का निदेश दिया गया था परंतु एजेंसियों द्वारा पावती निदेशालय में समर्पित नहीं किया गया है।

उपस्थित हवाई सर्वेक्षण एजेंसी के प्रतिनिधियों को निदेशित किया गया कि जिला स्तर पर ETS एवं कर्मियों की संख्या में वृद्धि की जाए।



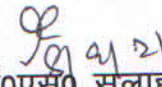
2. प्रक्रमवार मानचित्रों की आपूर्ति:- बैठक में समीक्षोपरांत स्पष्ट हुआ कि किस्तवार प्रक्रम का मानचित्र GISC एजेंसी के पास 119, GISC के पास 277 एवं IIC एजेंसी के पास 96 लंबित है और खानापुरी प्रक्रम का मानचित्र IL&FS एजेंसी के पास 26, GISC एजेंसी के पास 4 एवं IIC एजेंसी के पास 12 लंबित है। दिनांक-31.08.2021 को आपके साथ बैठक में बन्दोबस्त कार्यालय को मानचित्र अपडेट कर वापस किए जाने की समय-सीमा निर्धारित किया गया था। तीनों हवाई सर्वेक्षण एजेंसी से अनुरोध है कि निर्धारित समय-सीमा ध्यान में रखकर मानचित्र अपडेट कर बन्दोबस्त कार्यालय को अतिशीघ्र लौटाया जाय।
3. LPM निर्गत एवं भू-नक्शा सॉफ्टवेयर में मानचित्र Upload करने के संबंध में:- समीक्षा के क्रम में स्पष्ट हुआ कि GISC एजेंसी के पास खानापुरी पश्चात् 13 राजस्व ग्राम का Updated करने हेतु लंबित है। साथ ही IIC एजेंसी के पास भू-नक्शा सॉफ्टवेयर में 03 राजस्व ग्राम मानचित्र अपलोड करने हेतु लंबित है। भू-नक्शा सॉफ्टवेयर में मानचित्र अपलोड का कार्य में विलंब होने से खानापुरी LPM Generate नहीं हो रहा है। इससे खानापुरी पर्चा एवं LPM वितरण कार्य धीमी गति हो रहा है।


(अखिलेश कुमार झा)

एल0आई0एस0 सलाहकार,
भू-अभिलेख एवं परिमाण,
बिहार, पटना

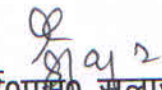
ज्ञापांक:17-वि0सर्वे0(कार्यवाही)-84 / 2019..... 2705..... पटना, दिनांक :- 08-09-2021

प्रतिलिपि:- बन्दोबस्त पदाधिकारी, बेगूसराय, सुपौल, शेखपुरा, बांका, खगड़िया, लखीसराय, जहानाबाद, अरवल, शिवहर, किशनगंज, अररिया, कटिहार, पूर्णियाँ, सीतामढ़ी, सहरसा, मधेपुरा, प0 चम्पारण, जमुई, मुंगेर एवं नालंदा को सूचनार्थ प्रेषित।


एल0आई0एस0 सलाहकार,
भू-अभिलेख एवं परिमाण

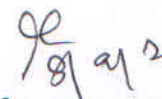
ज्ञापांक:17-वि0सर्वे0(कार्यवाही)-84 / 2019..... 2705..... पटना, दिनांक :- 08-09-2021

प्रतिलिपि:- सहायक निदेशक, भू-अभिलेख एवं परिमाण, बिहार, पटना/प्रशाखा पदाधिकारी, भू-अभिलेख एवं परिमाण, बिहार, पटना को सूचनार्थ प्रेषित।


एल0आई0एस0 सलाहकार,
भू-अभिलेख एवं परिमाण

ज्ञापांक:17-वि0सर्वे0(कार्यवाही)-84 / 2019..... 2705..... पटना, दिनांक :- 08-09-2021

प्रतिलिपि :- जिलों से संबंधित तीनों हवाई सर्वेक्षण एजेंसियों को सूचनार्थ एवं आवश्यक कार्यार्थ हेतु प्रेषित।


एल0आई0एस0 सलाहकार,
भू-अभिलेख एवं परिमाण

ज्ञापांक:17-वि0सर्वे0(कार्यवाही)-84 / 2019..... 2705 पटना, दिनांक :- 08-09-2021

प्रतिलिपि:- प्रभारी, विशेष सर्वेक्षण कोषांग शाखा/संबंधित जिलों के निदेशालय स्तरीय नोडल पदाधिकारी/प्रभारी, आई0टी0सेल, भू-अभिलेख एवं परिमाप निदेशालय को सूचनार्थ एवं आवश्यक कार्यार्थ प्रेषित।

21/9/21

एल0आई0एस0 सलाहकार,

भू-अभिलेख एवं परिमाप

ज्ञापांक:17-वि0सर्वे0(कार्यवाही)-84 / 2019..... 2705 पटना, दिनांक :- 08-09-2021

प्रतिलिपि:- श्रीमती सरिता कुमारी, प्रोग्रामर, आई0टी0सेल, भू-अभिलेख एवं परिमाप निदेशालय को सूचनार्थ एवं वेबसाईट पर अपलोड करने हेतु आवश्यक कार्यार्थ प्रेषित।

21/9/21

एल0आई0एस0 सलाहकार,

भू-अभिलेख एवं परिमाप