

एल0आई0एस0 सलाहकार, भू-अभिलेख एवं परिमाण निदेशालय की अध्यक्षता में दिनांक-31.08.2021 को हवाई सर्वेक्षण एजेंसियों के साथ हुई समीक्षात्मक बैठक की कार्यवाही।

उपस्थिति-यथा संधारित।

दिनांक-31.08.2021 को एल0आई0एस0 सलाहकार, भू-अभिलेख एवं परिमाण की अध्यक्षता में निदेशालय के जिलास्तरीय नोडल पदाधिकारी एवं तीनों हवाई सर्वेक्षण एजेंसियों के प्रतिनिधियों के साथ जिला स्तर पर हवाई सर्वेक्षण एजेंसियों द्वारा किए जा रहे कार्यों की समीक्षा की गई।

1. जिलावार प्रगति:- समीक्षोपरान्त जिलावार/एजेंसीवार विभिन्न कार्यों की प्रगति निम्नवत पाई गई है:-

Aerial Agency Map Updated Report

Dated-31.08.2021

Sl. No.	Agency Name	Name of District	No. of Trijunctions in District	No. of Trijunction's in priority Blocks	No. of Trijunction Location identified (Satyapan)	Village Boundary Completed Village (Satyapan)	Total Village Maps Received for Updation	Updated Village Maps Submitted	Pending Map with Agency (Cl. 8-9)	Map of Kistwar Completed Villages and Ready for Updation	Map of Rectified & Re-Submitted Villages for Khanapuri Purcha	Pending Map with Agency (Cl. 11-12)	Khanapuri activity Completed on ground and Maps Received for Updation (Form-6)	Khanapuri purcha and Maps Updation Completed Villages (Form-7)
1	2	3	4	5	6	7	8	9	10	11	12	13	14	15
1	IL& FS	Nalanda	2207	984	971	395	361	249	112	45	40	5	0	0
		Sheikhpura	717	717	689	208	208	154	54	94	90	4	15	13
		Munger	1714	762	762	324	323	248	75	109	92	17	30	27
		<b>Total</b>	<b>4638</b>	<b>2463</b>	<b>2422</b>	<b>927</b>	<b>892</b>	<b>651</b>	<b>241</b>	<b>248</b>	<b>222</b>	<b>26</b>	<b>45</b>	<b>40</b>
2	GISC	Saharsa	1413	1413	287	27	15	5	10	0	0	0	0	0
		Supaul	1668	1668	462	85	59	51	8	49	49	0	28	13
		Banka	3924	3924	260	0	0	0	0	0	0	0	0	0
		Jamui	1383	1383	212	36	36	18	18	0	0	0	0	0
		West Champaran	4512	4512	702	291	291	87	204	14	10	4	0	0
		Madhepura	1329	1329	303	102	92	45	47	0	0	0	0	0
<b>Total</b>	<b>14229</b>	<b>14229</b>	<b>2226</b>	<b>541</b>	<b>493</b>	<b>206</b>	<b>287</b>	<b>63</b>	<b>59</b>	<b>4</b>	<b>28</b>	<b>13</b>		
3	IIC	Araria	1878	445	196	5	3	0	3	0	0	0	0	0
		Kishanganj	2005	1277	187	4	4	2	2	0	0	0	0	0
		Purnia	3248	221	48	4	4	1	3	0	0	0	0	0
		Katihar	3865	504	347	11	8	3	5	0	0	0	0	0
		Begusarai	3073	1010	638	158	158	131	27	61	58	3	32	31
		Khagaria	763	463	80	6	6	2	4	0	0	0	0	0
		Lakhisarai	1220	1103	401	100	82	39	43	16	11	5	0	0
		Sheohar	518	247	51	0	0	0	0	0	0	0	0	0
		Sitamarhi	2113	644	95	1	1	0	1	0	0	0	0	0
		Jehanabad	1530	650	148	1	0	0	0	0	0	0	0	0
		Arwal	838	977	80	7	4	0	4	0	0	0	0	0
<b>Total</b>	<b>21051</b>	<b>7541</b>	<b>2271</b>	<b>297</b>	<b>270</b>	<b>178</b>	<b>92</b>	<b>77</b>	<b>69</b>	<b>8</b>	<b>32</b>	<b>31</b>		

Sl. No.	Agency Name	No. of Trijunctions in District	No. of Trijunction's in priority Blocks	No. of Trijunction Location identified (Satyapan)	Village Boundary Completed Village (Satyapan)	Total Village Maps Received for Update	Updated Village Maps Submitted	Pending Map with Agency (Cl. 8-9)	Map of Kistwar Completed Villages and Ready for Update	Map of Rectified & Re-Submitted Villages for Khanapuri Purcha	Pending Map with Agency (Cl. 11-12)	Khanapuri activity Completed on ground and Maps Received for Update (Form-6)	Khanapuri purcha and Maps Update Completed Villages (Form-7)
1	2	3	4	5	6	7	8	9	10	11	12	13	14
<b>Date-24.08.2021</b>													
IL&FS	Total	4638	2463	2408	910	859	623	236	212	184	28	33	29
GISC	Total	14229	14229	2226	541	471	198	273	66	66	0	28	12
IIC	Total	21051	7541	2101	275	261	157	104	76	69	7	32	31
<b>Date-31.08.2021</b>													
IL&FS	Total	4638	2463	2422	927	892	651	241	248	222	26	45	40
GISC	Total	14229	14229	2226	541	493	206	287	63	59	4	28	13
IIC	Total	21051	7541	2271	297	270	178	92	77	69	8	32	31

उक्त समीक्षा से स्पष्ट है कि जिला स्तर पर हवाई सर्वेक्षण एजेंसियों द्वारा अभी तक मानचित्रों की आपूर्ति ससमय नहीं की जा रही है आर विगत सप्ताह से इस सप्ताह में प्रगति अपेक्षाकृत असंतोषजनक है।

बैठक में समीक्षोपरांत स्पष्ट हुआ कि अभी तक IIC एजेंसी द्वारा आवंटित 11 जिलों में मात्र 22, IL&FS एजेंसी द्वारा आवंटित 03 जिलों में 23 तथा GISC एजेंसी द्वारा आवंटित 06 जिलों में मात्र 14 ETS उपलब्ध कराए गए हैं, जो आवश्यकता से बहुत कम हैं। IIC एजेंसी एवं GISC एजेंसी के प्रतिनिधि को अविलंब ETS एवं कर्मियों की संख्या में वृद्धि करने का निदेश दिया गया है। समीक्षा में स्पष्ट हुआ कि GISC द्वारा पूर्व में जिन जिलों मधेपुरा, बांका, जमुई में कर्मियों उपलब्ध नहीं कराए गए थे, उनमें सिर्फ मधेपुरा में कर्मियों उपलब्ध कराए गए हैं। GISC एजेंसी को तुरंत कर्मियों की संख्या बढ़ाने का निदेश दिया गया। एजेंसियों से विशेष सर्वेक्षण से संबंधित DEM File जमा करने संबंधी पृच्छा की गई। एजेंसियों द्वारा बताया गया कि उनके द्वारा DEM File को गुलजारबाग में On Board Security Officer के समक्ष जमा किया गया था। एजेंसियों को इसकी पावती समर्पित करने का निदेश दिया गया।

उपस्थित हवाई सर्वेक्षण एजेंसी के प्रतिनिधियों को निदेशित किया गया कि जिला स्तर पर ETS एवं कर्मियों की संख्या में वृद्धि की जाए।

- 2. प्रक्रमवार मानचित्रों की आपूर्ति:-** बैठक में एजेंसियों द्वारा विशेष सर्वेक्षण के विभिन्न प्रक्रमों में आपूर्ति किए जाने वाले मानचित्रों के स्थिति की समीक्षा एजेंसियों के पास अपडेट कर आपूर्ति करने के लिए लंबित मानचित्रों की संख्या के आलोक में की गई। हवाई सर्वेक्षण एजेंसियों के प्रतिनिधियों को बताया गया कि दिनांक-25.08.2021 को निदेशक स्तर पर हुई विशेष सर्वेक्षण की समीक्षात्मक बैठक में हवाई सर्वेक्षण एजेंसियों द्वारा विभिन्न प्रक्रमों में अपडेट कर मानचित्रों की आपूर्ति करने की समय-सीमा निर्धारित की गई है, जो निम्नवत् है:-

क्र० सं०	प्रक्रम का नाम	मौजों में संभावित खेसरो की संख्या	बन्दोबस्त कार्यालय को अपडेट कर वापस किए जाने की समय सीमा
01.	त्रिसीमाना एवं ग्राम सीमा सत्यापित अपडेट मानचित्र	1000 खेसरा से कम	03 दिन
02.	त्रिसीमाना एवं ग्राम सीमा सत्यापित अपडेट मानचित्र	1000 खेसरा से 5000 खेसरा	4 दिन
03.	त्रिसीमाना एवं ग्राम सीमा सत्यापित अपडेट मानचित्र	5000 खेसरा से अधिक खेसरा	4 दिन
04.	किस्तवार अपडेटेड मानचित्र	1000 खेसरा से कम	4 दिन
05.	किस्तवार अपडेटेड मानचित्र	1000 खेसरा से 5000 खेसरा	7 दिन
06.	किस्तवार अपडेटेड मानचित्र	5000 खेसरा से अधिक खेसरा	10 दिन
07.	खानापुरी अपडेटेड मानचित्र	1000 खेसरा से कम	5 दिन
08.	खानापुरी अपडेटेड मानचित्र	1000 खेसरा से 5000 खेसरा	10 दिन
09.	खानापुरी अपडेटेड मानचित्र	5000 खेसरा से अधिक खेसरा	15 दिन

उक्त समय सीमा के संदर्भ में उपस्थित एजेंसी के प्रतिनिधियों द्वारा त्रिसीमाना सत्यापन एवं ग्राम सीमा सत्यापन के उपरांत अपडेशन में आने वाली व्यावहारिक कठिनाईयों को देखते हुए आपूर्ति करने की समय सीमा को प्रति शीट अनुसार निर्धारित संशोधन करने का सुझाव दिया गया, जो निम्नवत् है:-

क्र० सं०	प्रक्रम का नाम	मौजों में संभावित खेसरो की संख्या	बन्दोबस्त कार्यालय को अपडेट कर वापस किए जाने की समय सीमा
01.	त्रिसीमाना एवं ग्राम सीमा सत्यापित अपडेट मानचित्र	1000 खेसरा से कम 1 शीट	07 दिन
02.	त्रिसीमाना एवं ग्राम सीमा सत्यापित अपडेट मानचित्र	1000 खेसरा से 5000 खेसरा 02 शीट	10 दिन
03.	त्रिसीमाना एवं ग्राम सीमा सत्यापित अपडेट मानचित्र	5000 खेसरा से अधिक खेसरा 2 शीट से अधिक	12 दिन
04.	किस्तवार अपडेटेड मानचित्र	1000 खेसरा से कम	7 दिन
05.	किस्तवार अपडेटेड मानचित्र	1000 खेसरा से 5000 खेसरा	10 दिन
06.	किस्तवार अपडेटेड मानचित्र	5000 खेसरा से अधिक खेसरा	12 दिन
07.	खानापुरी अपडेटेड मानचित्र	1000 खेसरा से कम	7 दिन
08.	खानापुरी अपडेटेड मानचित्र	1000 खेसरा से 5000 खेसरा	10 दिन
09.	खानापुरी अपडेटेड मानचित्र	5000 खेसरा से अधिक खेसरा	12 दिन

एजेंसियों द्वारा यह भी प्रतिवेदित किया गया कि त्रिसीमाना एवं ग्राम सीमा सत्यापन पश्चात् एवं किस्तवार पश्चात् अपडेटेशन के लिए प्राप्त मानचित्रों में अनेक प्रकार की त्रुटियों रहती हैं, जिस कारण मानचित्रों के अपडेशन में काफी कठिनाई होती है और मानचित्र में ग्राम सीमा के त्रुटिपूर्ण होने और अन्य अशुद्धियों होने की बहुत संभावना रहती है। साथ ही अनेक स्थानों पर अमीन द्वारा ग्राम सीमा का निर्धारण विगत सर्वे के आधार पर किया जा रहा है। अमीनों द्वारा मानचित्र में प्रदर्शित किए जाने वाले आवासीय क्षेत्रों का सीमांकन स्थलीय सत्यापन के आधार पर नहीं किया जा रहा है।

अतः निदेशालय स्तर से विशेष सर्वेक्षण शिविरों को इस संदर्भ में दिशा निर्देश दिए जाने की आवश्यकता है। आवश्यक है कि शिविर प्रभारी एवं अमीन किसी भी प्रक्रम के लिए मानचित्रों को अपडेट करने के लिए हवाई सर्वेक्षण एजेंसी को मानचित्र देने के पूर्व निम्नांकित चेकलिस्ट के अनुसार तथ्यों की भलीभांति जाँच कर लें:-

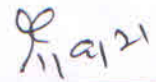
- (i) उक्त ग्राम एवं राजस्व ग्राम में त्रिसीमाना का नियत करने पर आसन्न राजस्व ग्राम में मुस्तकिल का खेसरा संख्या दर्शाया जाना आवश्यक है।
- (ii) मुस्तकिल से त्रिसीमाना के बीच की दूरी को टाई लाईन से दर्शाया जाय। साथ ही विशेष सर्वेक्षण मैप एवं स्थल के बीच की दूरी को भी दिखाना आवश्यक है।
- (iii) ग्राम सीमा सत्यापन के क्रम में दोनों राजस्व ग्राम में मुस्तकिल कायम कर Unique Boundary का निर्धारण किया जाता है, तब दोनों राजस्व ग्राम के अमीन द्वारा अपने-अपने मानचित्र में खेसरा संख्या के साथ दूरी को भी अवश्य दर्शाया गया है।
- (iv) राजस्व ग्राम के मानचित्र में आबादी वाले भाग का S.S. Map एवं स्थल से सत्यापन कर प्रत्येक Parcel में Pencil से रेखांकित करें।
- (v) राजस्व ग्राम के ग्राम सीमा सत्यापन के क्रम में S.S. Map में ग्राम सीमा Village Boundary को लाल पेंसिल से इंगित करेंगे।

  
(अखिलेश कुमार झा)

एल0आई0एस0 सलाहकार,  
भू-अभिलेख एवं परिमाप,  
बिहार, पटना

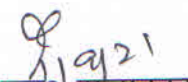
ज्ञापांक:17-वि0सर्वे0(कार्यवाही)-84 / 2019.....2619.....पटना, दिनांक :-01.09.21

प्रतिलिपि:- बन्दोबस्त पदाधिकारी, बेगूसराय, सुपौल, शेखपुरा, बांका, खगड़िया, लखीसराय, जहानाबाद, अरवल, शिवहर, किशनगंज, अररिया, कटिहार, पूर्णियाँ, सीतामढ़ी, सहरसा, मधेपुरा, प0 चम्पारण, जमुई, मुंगेर एवं नालंदा को सूचनार्थ प्रेषित।

  
एल0आई0एस0 सलाहकार,  
भू-अभिलेख एवं परिमाप

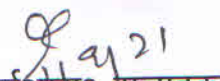
ज्ञापांक:17-वि0सर्वे0(कार्यवाही)-84 / 2019.....2619.....पटना, दिनांक :-01.09.21

प्रतिलिपि:- सहायक निदेशक, भू-अभिलेख एवं परिमाप, बिहार, पटना/प्रशाखा पदाधिकारी, भू-अभिलेख एवं परिमाप, बिहार, पटना को सूचनार्थ प्रेषित।

  
एल0आई0एस0 सलाहकार,  
भू-अभिलेख एवं परिमाप

ज्ञापांक:17-वि0सर्वे0(कार्यवाही)-84 / 2019.....2619.....पटना, दिनांक :-01.09.21

प्रतिलिपि :- जिलों से संबंधित तीनों हवाई सर्वेक्षण एजेंसियों को सूचनार्थ एवं आवश्यक कार्यार्थ हेतु प्रेषित।

  
एल0आई0एस0 सलाहकार,  
भू-अभिलेख एवं परिमाप

ज्ञापांक:17-वि0सर्वे0(कार्यवाही)-84 / 2019.....2619.....पटना, दिनांक :-01.11.2019

प्रतिलिपि:- प्रभारी, विशेष सर्वेक्षण कोषांग शाखा/संबंधित जिलों के निदेशालय स्तरीय नोडल पदाधिकारी/प्रभारी, आई0टी0सेल, भू-अभिलेख एवं परिमाण निदेशालय को सूचनार्थ एवं आवश्यक कार्यार्थ प्रेषित।

एल0आई0एस0 सलाहकार,  
भू-अभिलेख एवं परिमाण

ज्ञापांक:17-वि0सर्वे0(कार्यवाही)-84 / 2019.....2619.....पटना, दिनांक :-01.11.2019

प्रतिलिपि:- श्रीमती सरिता कुमारी, प्रोग्रामर, आई0टी0सेल, भू-अभिलेख एवं परिमाण निदेशालय को सूचनार्थ एवं वेबसाईट पर अपलोड करने हेतु आवश्यक कार्यार्थ प्रेषित।

एल0आई0एस0 सलाहकार,  
भू-अभिलेख एवं परिमाण