

उपर्युक्त प्रगति प्रतिवेदन से स्पष्ट है कि GISC, एजेंसी द्वारा बांका एवं जमुई तथा IIC, एजेंसी द्वारा जहानाबाद, शिवहर और पूर्णियाँ में मात्र 01-01 ETS उपलब्ध कराया गया है, जिस कारण इन जिलों की प्रगति पूरी तरह बाधित हो रही है। IIC, एजेंसी द्वारा अरवल के 13, किशनगंज के 17 एवं बेगूसराय के 19 तथा लखीसराय के 16 शिविरों को मात्र-02-02 ETS उपलब्ध उपलब्ध कराये गये हैं। इस प्रकार इन जिलों के 65 शिविरों में मात्र 08 ETS उपलब्ध हैं। एजेंसी द्वारा बताया गया कि अरवल में 02 और जहानाबाद में 01 और ETS इस सप्ताह में उपलब्ध करा दिया जाएगा। उल्लेखनीय है कि विशेष सर्वेक्षण कार्य के लिए एजेंसी के साथ किए गए एकरारनामा के अनुसार प्रत्येक शिविर/ग्राम में आवश्यकतानुसार ETS एवं कर्मी उपलब्ध कराया जाना है। उक्त के आलोक में कार्य की महत्ता को देखते हुए प्रत्येक शिविर में कम से कम 02 ETS की उपलब्धता आवश्यक है। GISC, एजेंसी के प्रतिवेदन में वर्णित जिलावार कर्मियों की संख्या के संबंध में एजेंसी को स्पष्ट किया गया कि उनके कर्मियों द्वारा जिलों में वेतन नहीं प्राप्त होने के कारण कार्य नहीं किया जा रहा है। एजेंसी द्वारा इस संबंध में कोई स्पष्ट प्रतिवेदन नहीं दिया गया है।

GISC, एजेंसी के प्रतिनिधि को स्पष्ट किया गया कि उक्त परिस्थिति में एजेंसी के कारण जिलों में आ रहे व्यवस्था एवं कर्मियों के मानव दिवस में हो रही क्षति के लिए एजेंसी को किए जाने वाले भुगतान में कटौती की जाएगी। साथ ही अन्य एजेंसियों को यथशीघ्र ETS एवं कर्मियों की संख्या बढ़ाने का निदेश दिया गया।

2. हवाई सर्वेक्षण एजेंसियों द्वारा प्रक्रमवार अपडेटेड मानचित्रों की अद्यतन स्थिति

हवाई सर्वेक्षण एजेंसी का नाम	जिला का नाम	प्रक्रम का नाम	एजेंसी को प्राप्त	एजेंसी द्वारा वापस	अभ्युक्ति
IIC	बेगूसराय	ग्राम सीमा सत्यापित	149	111	
	बेगूसराय	किस्तवार	56	30	
	बेगूसराय	खानापुरी	27	22	
	लखीसराय	ग्राम सीमा सत्यापित	55	23	
	लखीसराय	किस्तवार	7	7	
	लखीसराय	खानापुरी	-	-	
	खगड़िया	ग्राम सीमा सत्यापित	6	0	
	खगड़िया	किस्तवार	-	-	
	खगड़िया	खानापुरी	-	-	
IL&FS	नालंदा	ग्राम सीमा सत्यापित	313	217	
	नालंदा	किस्तवार	33	14	
	नालंदा	खानापुरी	-	-	
	मुंगेर	ग्राम सीमा सत्यापित	323	247	
	मुंगेर	किस्तवार	101	61	
	मुंगेर	खानापुरी	4	4	
	शेखपुरा	ग्राम सीमा सत्यापित	191	149	
	शेखपुरा	किस्तवार	91	82	
GISC	शेखपुरा	खानापुरी	15	13	
	मधेपुरा	ग्राम सीमा सत्यापित	88	39	
	मधेपुरा	किस्तवार	-	-	
	सहरसा	ग्राम सीमा सत्यापित	15	3	
	सहरसा	किस्तवार	3	0	
	सुपौल	ग्राम सीमा सत्यापित	59	48	
	सुपौल	किस्तवार	39	39	
	सुपौल	खानापुरी	28	11	11 ग्रामों के मानचित्र की .shp file भू-नक्शा सॉफ्टवेयर में अपलोड
	पश्चिम चम्पारण	ग्राम सीमा सत्यापित	291	81	
	पश्चिम चम्पारण	किस्तवार	14	2	
	बांका	ग्राम सीमा सत्यापित	-	-	
जमुई	ग्राम सीमा सत्यापित	18	17		

उक्त प्रतिवेदन से स्पष्ट है कि GISC, एजेंसी द्वारा किसी भी जिले में प्रक्रमवार अपडेटेड मानचित्रों की आपूर्ति नहीं की जा रही है, जिस कारण संबंधित जिलों में किस्तवार एवं खानापुरी का काम बाधित हो रहा है।

बैठक में उपस्थित सभी हवाई सर्वेक्षण एजेंसियों को निदेशित किया गया कि प्रक्रमवार अपडेटेड मानचित्रों की आपूर्ति ससमय करना सुनिश्चित किया जाए। IL&FS, एजेंसी को भी मानवबल बढ़ा कर किस्तवार एवं खानापुरी प्रक्रम के मानचित्र अपडेट कर शीघ्र शिविरों को उपलब्ध कराया जाए।


3. **LPM निर्गत करने एवं भू-नक्शा सॉफ्टवेयर में मानचित्र अपलोड करने के संबंध में:**— बैठक में हवाई सर्वेक्षण एजेंसी द्वारा खानापुरी अपडेटेड नक्शा भू-नक्शा सॉफ्टवेयर में अपलोड करने के कार्य की समीक्षा की गई। प्रगति प्रतिवेदन से स्पष्ट होता है कि IIC, एजेंसी के पास बन्दोबस्त कार्यालय, बेगूसराय के 06 राजस्व ग्राम एवं IL&FS, एजेंसी के पास शेखपुरा, बन्दोबस्त कार्यालय के 02 राजस्व ग्राम का भू-नक्शा सॉफ्टवेयर में अपलोड करने का कार्य लंबित है। उपस्थित एजेंसी के प्रतिनिधियों को निदेश दिया गया कि यथाशीघ्र भू-नक्शा सॉफ्टवेयर में अपलोड कर ली जाय। LPM निर्गत कर शिविर कार्यालयों से प्राप्त खानापुरी पर्चा के साथ संबद्ध कर रैयतों के मध्य वितरित करना सुनिश्चित करें।
4. **अन्यान्य:**— बैठक में उपस्थित GISC, एजेंसी के प्रतिनिधि को निदेशित किया गया कि बार-बार अनुरोध के बावजूद आपके द्वारा अपने संबंधित जिला बन्दोबस्त को पर्याप्त ETS, प्रिज्म एवं कर्मी उपलब्ध नहीं कराया जा रहा है, जिसके कारण उक्त जिले के राजस्व ग्रामों का त्रिसीमाना एवं ग्राम सीमा का कार्य बाधित है। साथ ही नक्शा Updation का भी कार्य बाधित है। विशेष सर्वेक्षण अमीन, विशेष सर्वेक्षण कानूनगो एवं विशेष सर्वेक्षण सहायक बन्दोबस्त पदाधिकारी के बैठे रहने के कारण सरकार को आर्थिक क्षति हो रही है, इसका भरपाई एजेंसी को किये जानेवाली भुगतान की राशि से कटौती कर ली जाएगी।


(अखिलेश कुमार झा)

एल0आई0एस0 सलाहकार,
भू-अभिलेख एवं परिमाप,
बिहार, पटना


ज्ञापांक: 17-वि0सर्वे0-एजेंसी-319/2016-Part-II.....2472.....पटना, दिनांक :-19-08-2021

प्रतिलिपि:— बन्दोबस्त पदाधिकारी, बेगूसराय, सुपौल, शेखपुरा, बांका, खगड़िया, लखीसराय, जहानाबाद, अरवल, शिवहर, किशनगंज, अररिया, कटिहार, पूर्णियाँ, सीतामढ़ी, सहरसा, मधेपुरा, प0 चम्पारण, जमुई, मुंगेर एवं नालंदा को सूचनार्थ प्रेषित।

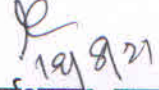

एल0आई0एस0 सलाहकार,
भू-अभिलेख एवं परिमाप

ज्ञापांक: 17-वि0सर्वे0-एजेंसी-319/2016-Part-II.....2472.....पटना, दिनांक :-19-08-2021

प्रतिलिपि:— सहायक निदेशक, भू-अभिलेख एवं परिमाप, बिहार, पटना/प्रशाखा पदाधिकारी, भू-अभिलेख एवं परिमाप, बिहार, पटना को सूचनार्थ प्रेषित।



एल0आई0एस0 सलाहकार,
भू-अभिलेख एवं परिमाप

ज्ञापांक: 17-वि0सर्वे0-एजेसी-319 / 2016-Part-II.....2472.....पटना, दिनांक :-19-08-2021
प्रतिलिपि :- जिलों से संबंधित तीनों हवाई सर्वेक्षण एजेंसियों को सूचनार्थ एवं आवश्यक कार्यार्थ हेतु प्रेषित।



एल0आई0एस0 सलाहकार,
भू-अभिलेख एवं परिमाप

ज्ञापांक: 17-वि0सर्वे0-एजेसी-319 / 2016-Part-II.....2472.....पटना, दिनांक :-19-08-2021
प्रतिलिपि:- प्रभारी, विशेष सर्वेक्षण कोषांग शाखा/संबंधित जिलों के निदेशालय स्तरीय नोडल पदाधिकारी/प्रभारी, आई0टी0सेल, भू-अभिलेख एवं परिमाप निदेशालय को सूचनार्थ एवं आवश्यक कार्यार्थ प्रेषित।



एल0आई0एस0 सलाहकार,
भू-अभिलेख एवं परिमाप

ज्ञापांक: 17-वि0सर्वे0-एजेसी-319 / 2016-Part-II.....2472.....पटना, दिनांक :-19-08-2021
प्रतिलिपि:- श्रीमती सरिता कुमारी, प्रोग्रामर, आई0टी0सेल, भू-अभिलेख एवं परिमाप निदेशालय को सूचनार्थ एवं वेबसाईट पर अपलोड करने हेतु आवश्यक कार्यार्थ प्रेषित।



एल0आई0एस0 सलाहकार,
भू-अभिलेख एवं परिमाप