

पत्र सं 2145 No 19/05/2025

राजस्व एवं भूमि सुधार विभाग के माननीय मंत्री श्री संजय सरावगी की अध्यक्षता में दिनांक 11.04.2025 को राज्य के बन्दोबस्त पदाधिकारियों के साथ की गई विशेष सर्वेक्षण एवं बन्दोबस्त कार्यक्रम की समीक्षात्मक बैठक की कार्यवाही में दिये गये मुख्य निदेश

उपस्थिति:- यथा संधारित।

दिनांक 11.04.2025 माननीय मंत्री राजस्व एवं भूमि सुधार विभाग द्वारा श्री दीपक कुमार सिंह, अपर मुख्य सचिव, श्री जय सिंह, सचिव, राजस्व एवं भूमि सुधार विभाग, श्री कमलेश कुमार सिंह, निदेशक, भू-अभिलेख एवं परिमाण एवं निदेशालय के पदाधिकारियों की उपस्थिति में राज्य के सभी जिलों के बन्दोबस्त पदाधिकारियों के साथ राज्य में चल रहे विशेष सर्वेक्षण एवं बन्दोबस्त कार्यक्रम के प्रगति को समीक्षा की गई।

I. प्रथम चरण की समीक्षा :-

समीक्षा के क्रम में सर्वप्रथम राज्य के 20 जिलों के 89 अंचलों में वर्ष 2020 से प्रारम्भ किए गए विशेष सर्वेक्षण कार्य के प्रथम चरण के प्रगति की समीक्षा की गई। समीक्षा के क्रम में वर्ष 2024 अप्रैल के संदर्भ में अप्रैल 2025 में हुई प्रगति तथा जनवरी 2025 तथा प्रथम सप्ताह अप्रैल 2025 की तुलनात्मक प्रगति की समीक्षा की गई, समीक्षा के क्रम में जिलावार प्रगति निम्नवत् पाई गई :-

SPECIAL SURVEY 2024 :: DISTRICT REPORT : APRIL 1st Week PHASE - 1																				
Sl. No.			1		2		3		4		5		6		7		8			
PARAMETERS	Total Circle	Total Tahsil	Total Mauza	Boundary Updated Map & Supply (5%)		Khashtwar (Manza) [Section 6, Rule 7] (10%)		Khasanpur (Mauza) [Section 7, Rule 9] (25%)		Form-6 Entry in Software (Completed Mauza) (15%)		LPM & Form-7 Distribution (Mauza) (15%)		Target of Draft Publication This Week		Draft Publication Form-12 (Mauza) (10%)		Final Publication Form-20 (Mauza) (10%)		
				A	%	A	%	A	%	A	%	A	%	Week Target	A	%	A	%		
District																				
SHEIKHPURA	6	15	284	284	100.0%	284	100.0%	280	95.0%	264	92.96%	264	92.96%	284	255	89.79%	168	59.15%		
KATHIAR	3	7	167	167	100.0%	167	100.0%	167	100.0%	166	99.40%	154	92.22%	167	130	77.84%	50	29.94%		
MUNGER	5	13	306	306	100.0%	306	100.0%	300	98.04%	297	97.06%	297	97.06%	306	283	92.48%	43	14.05%		
JEHANABAD	4	10	240	240	100.0%	240	100.0%	231	96.25%	216	90.00%	189	78.75%	240	167	69.58%	82	34.17%		
PURNIA	1	4	72	72	100.0%	72	100.0%	67	92.06%	63	86.11%	60	83.33%	72	60	83.33%	2	2.78%		
BANKA	5	12	309	309	100.0%	309	100.0%	274	88.67%	262	84.79%	262	84.79%	309	226	73.14%	55	17.80%		
NALANDA	9	17	396	396	100.0%	386	97.47%	364	91.92%	318	80.30%	311	78.54%	396	266	67.17%	19	4.80%		
BEGUSARAI	10	19	448	448	100.0%	438	97.77%	353	78.80%	312	70.91%	302	67.41%	435	275	63.22%	190	43.68%		
LAKHISARAI	5	16	376	376	100.0%	362	96.28%	326	86.44%	295	78.46%	252	67.02%	367	246	66.47%	56	14.99%		
ARARIA	2	6	144	144	100.0%	144	100.0%	129	89.58%	119	76.39%	99	68.75%	144	85	59.03%	4	2.78%		
W. CHAMPARAN	4	11	281	281	100.0%	281	100.0%	233	82.92%	192	68.33%	185	65.84%	281	168	59.79%	47	16.73%		
SHEDHAR	3	3	80	80	100.0%	80	100.0%	64	80.00%	51	63.75%	51	63.75%	80	45	56.25%	16	20.00%		
KHAGARIA	4	7	158	158	100.0%	158	100.0%	128	81.01%	108	68.35%	96	60.76%	158	87	55.06%	9	5.69%		
SAHARSA	3	5	122	122	100.0%	122	100.0%	119	97.54%	70	57.38%	66	54.10%	122	48	39.34%	0	0.00%		
ARWAL	5	13	312	312	100.0%	312	100.0%	252	80.77%	225	72.12%	202	64.74%	312	118	37.82%	1	0.32%		
MADHEPURA	4	6	114	114	100.0%	114	100.0%	81	71.05%	71	62.29%	66	57.89%	114	54	47.37%	4	3.51%		
SITAMARHI	4	9	253	253	100.0%	253	100.0%	195	77.08%	135	53.36%	130	51.38%	253	113	44.66%	4	1.58%		
JAMUI	3	6	155	155	100.0%	155	100.0%	103	66.45%	87	56.13%	83	53.55%	155	79	50.97%	17	10.97%		
SUPAUL	5	12	252	252	100.0%	252	100.0%	156	61.90%	147	58.33%	138	54.76%	252	125	49.60%	45	17.86%		
KISHANGANJ	4	17	468	468	100.0%	468	100.0%	299	63.89%	212	45.30%	205	43.80%	468	153	32.69%	3	0.65%		
Total Count	89	208	4921	4921	100.0%	4897	100%	4101	84.1%	3610	73.23%	3412	69.17%	4927	2483	60.72%	814	15.01%		
Best Performing Districts:																				
SHEIKHPURA			KATHIAR			MUNGER														
Least Performing Districts:																				
SHEIKHPURA			JEHANABAD			JAMUI			SUPAUL			KISHANGANJ								

SPECIAL SURVEY 2025 :: DISTRICT REPORT : January 1st Week PHASE - 1																				
PARAMETER S	Sl. No.			1		2		3		4		5		6		7		8		
	District	Total Circle	Total Shive	Total Mauza	Boundary Updated Map's Supply (5%)		Kishtwar (Mauza) (Section 6, Rule 7) (20%)		Khanapuri (Mauza) (Section 7, Rule 9) (25%)		Form-6 Entry in Software (Completed Mauza) (15%)		LPM & Form-7 Distribution (Mauza) (15%)		Target of Darft Publication This Week		Darft Publication Form-12 (Mauza) (10%)		Final Publication Form-20 (Mauza) (10%)	
					A. COUNT	%	A. COUNT	%	A. COUNT	%	A. COUNT	%	A. COUNT	%	Weekly Target	A. COUNT	%	A. COUNT	%	
SHEIKHPURA	6	15	284	284	100.0%	284	100.0%	284	100.0%	274	96.48%	272	93.77%	284	266	93.66%	206	72.54%		
JEHANABAD	4	10	240	240	100.0%	240	100.0%	238	99.17%	228	95.00%	219	91.25%	240	204	85.00%	108	45.00%		
MUNGER	5	13	306	306	100.0%	305	99.7%	304	99.35%	300	98.04%	299	97.71%	306	298	97.39%	46	15.03%		
KATIHAR	3	7	178	178	100.0%	176	98.8%	167	93.82%	167	93.82%	156	87.64%	167	149	89.21%	69	38.76%		
NALANDA	9	17	396	396	100.0%	393	99.2%	383	96.72%	342	86.36%	317	80.05%	396	309	78.03%	19	4.80%		
BEGUSARAI	10	19	438	438	100.0%	429	97.9%	379	86.52%	334	76.26%	328	74.89%	438	294	67.12%	219	50.00%		
KHAGARIA	4	7	157	157	100.0%	157	100.0%	152	96.82%	123	78.34%	121	77.07%	158	96	61.15%	19	12.10%		
SHEOHAR	3	3	80	80	100.0%	80	100.0%	80	100.0%	58	72.50%	54	67.50%	80	48	60.00%	16	20.00%		
PURNIA	1	4	87	87	100.0%	87	100.0%	79	90.80%	70	80.46%	67	77.01%	72	62	71.26%	2	2.80%		
W. CHAMPARAN	4	11	281	281	100.0%	281	100.0%	268	95.37%	208	74.02%	197	70.11%	281	176	62.63%	47	16.73%		
ARARIA	2	6	153	153	100.0%	153	100.0%	150	98.04%	114	74.51%	110	71.90%	144	92	60.13%	4	2.61%		
LAKHISARAI	5	16	400	400	100.0%	400	100.0%	363	90.75%	312	78.00%	269	67.25%	387	259	67.18%	67	17.5%		
ARKHAL	5	13	312	312	100.0%	312	100.0%	288	92.31%	235	75.32%	226	72.44%	312	141	45.19%	1	0.32%		
MADHEPURA	4	6	114	114	100.0%	114	100.0%	95	83.33%	89	78.07%	70	61.40%	114	62	54.38%	4	3.51%		
SARANSA	3	8	122	122	100.0%	122	100.0%	118	96.72%	76	62.30%	71	58.20%	122	53	43.44%	7	5.74%		
SITAMARHI	4	9	253	253	100.0%	253	100.0%	252	99.60%	145	57.31%	145	57.31%	253	116	45.85%	5	1.96%		
SUPAUL	5	12	282	282	100.0%	282	100.0%	203	72.00%	157	62.39%	149	59.13%	282	132	47.16%	45	17.86%		
JAMUI	3	6	220	220	100.0%	220	100.0%	171	77.73%	98	44.55%	87	39.55%	220	79	35.91%	17	7.73%		
KISHANGANGI	4	17	451	451	100.0%	451	100.0%	299	66.30%	222	49.22%	207	45.90%	450	196	43.56%	3	0.67%		
BANKA	5	12	933	933	100.0%	933	100.0%	402	43.09%	340	36.44%	318	34.09%	933	248	26.59%	85	9.11%		
Total Count	89	208	5657	5657	100.0%	5651	100%	4675	89.3%	3892	71.47%	3682	69.31%	4927	3279	67.58%	959	17.02%		
Best Performing Districts :																				
SHEIKHPURA				JEHANABAD				MUNGER												
Least Performing Districts :																				
SYAMARHI				SUPAUL				JAMUI				KISHANGANGI				BANKA				

SPECIAL SURVEY 2025 :: DISTRICT REPORT : April 1st WEEK PHASE - 1																				
PARAMETERS	Sl. No.			1		2		3		4		5		6		7		8		
	District	Total Circle	Total Shive	Total Mauza	Boundary Updated Map's Supply (5%)		Kishtwar (Mauza) (Section 6, Rule 7) (20%)		Khanapuri (Mauza) (Section 7, Rule 9) (25%)		Form-6 Entry in Software (Completed Mauza) (15%)		LPM & Form-7 Distribution (Mauza) (15%)		Target of Darft Publication This Week		Darft Publication Form-12 (Mauza) (10%)		Final Publication Form-20 (Mauza) (10%)	
					A. COUNT	%	A. COUNT	%	A. COUNT	%	A. COUNT	%	A. COUNT	%	Weekly Target	A. COUNT	%	A. COUNT	%	
SHEIKHPURA	6	15	284	284	100.0%	284	100.0%	284	100.0%	275	96.83%	275	96.83%	284	268	94.37%	223	78.52%		
JEHANABAD	4	10	240	240	100.0%	240	100.0%	240	100.0%	229	95.42%	220	91.67%	240	209	87.08%	109	45.00%		
MUNGER	5	13	306	306	100.0%	305	99.7%	304	99.35%	300	98.04%	299	97.71%	306	298	97.39%	52	16.99%		
KATIHAR	3	7	178	178	100.0%	176	98.8%	167	93.82%	167	93.82%	156	87.64%	178	156	87.64%	69	38.76%		
NALANDA	9	17	396	396	100.0%	393	99.2%	383	96.72%	360	90.91%	318	80.30%	396	311	78.54%	20	5.05%		
BEGUSARAI	10	19	438	438	100.0%	438	100.0%	393	89.73%	335	76.46%	329	75.11%	438	302	69.18%	219	50.00%		
ARARIA	2	6	153	153	100.0%	153	100.0%	153	100.0%	129	84.3%	128	83.7%	158	94	61.44%	4	2.61%		
KHAGARIA	4	7	157	157	100.0%	157	100.0%	152	96.82%	124	78.98%	124	78.98%	157	102	64.97%	19	12.10%		
W. CHAMPARAN	4	11	281	281	100.0%	281	100.0%	280	99.64%	213	75.8%	206	73.31%	281	179	63.70%	47	16.73%		
PURNIA	1	4	87	87	100.0%	87	100.0%	81	93.10%	70	80.46%	67	77.01%	87	63	72.41%	2	2.30%		
SHEOHAR	3	3	80	80	100.0%	80	100.0%	80	100.0%	58	72.50%	54	67.50%	80	48	60.00%	16	20.00%		
LAKHISARAI	5	16	400	400	100.0%	400	100.0%	369	92.25%	316	79.00%	269	67.25%	400	269	67.25%	69	17.25%		
ARKHAL	5	13	312	312	100.0%	312	100.0%	297	95.19%	242	77.56%	229	73.40%	312	186	59.62%	21	6.73%		
SARANSA	3	8	122	122	100.0%	122	100.0%	121	99.18%	83	68.03%	76	62.30%	122	57	46.72%	7	5.74%		
MADHEPURA	4	6	114	114	100.0%	114	100.0%	97	85.09%	94	82.46%	71	62.28%	114	63	55.26%	5	4.38%		
SITAMARHI	4	9	253	253	100.0%	253	100.0%	252	99.60%	160	63.24%	145	57.31%	253	119	47.04%	5	1.96%		
KISHANGANGI	4	17	451	451	100.0%	451	100.0%	445	98.67%	282	62.75%	250	55.43%	451	211	46.79%	3	0.67%		
SUPAUL	5	12	282	282	100.0%	282	100.0%	206	73.05%	161	62.99%	151	59.22%	282	133	52.88%	45	17.86%		
JAMUI	3	6	220	220	100.0%	220	100.0%	183	83.18%	111	50.45%	107	48.64%	220	84	38.19%	17	7.73%		
BANKA	5	12	933	933	100.0%	933	100.0%	485	52.09%	344	36.97%	339	36.33%	933	271	29.05%	86	9.21%		
Total Count	89	208	5657	5657	100.0%	5651	100%	4972	92.8%	4053	76.36%	3810	71.53%	5657	3424	63.07%	1037	17.09%		
Best Performing Districts :																				
SHEIKHPURA				JEHANABAD				MUNGER												
Least Performing Districts :																				
SYAMARHI				KISHANGANGI				SUPAUL				JAMUI				BANKA				

उक्त समीक्षा के क्रम में पाया गया कि प्रथम चरण के छः जिलो यथा अररिया, किशनगंज, मधेपुरा, पूर्णियाँ, सहरसा तथा सीतामढ़ी द्वारा अब तक 10 से कम राजस्व ग्रामों के अन्तिम अधिकार अभिलेख एवं मानचित्रों को प्रकाशित किया गया है। इस संबंध में बन्दोबस्त पदाधिकारी, अररिया द्वारा बताया गया कि हवाई सर्वेक्षण एजेंसी द्वारा विभिन्न प्रक्रमों के मानचित्रों को ससमय उपलब्ध नहीं कराने एवं सर्वर की समस्या के कारण अन्तिम अधिकार अभिलेख के प्रकाशन का कार्य बाधित हुआ। किशनगंज के बन्दोबस्त पदाधिकारी द्वारा बताया गया कि उनके जिलान्तर्गत प्रथम चरण में राजस्व ग्रामों की संख्या अपेक्षाकृत अधिक (451) होने के कारण और आरम्भिक अवधि में खानापुरी का कार्य ससमय पुरा नहीं हो पाने के कारण सर्वप्रथम प्राथमिकता के आधार पर खानापुरी का कार्य पूर्ण किया गया और 211 राजस्व ग्रामों का प्रारूप अधिकार अभिलेख प्रकाशित किया गया। सीतामढ़ी के बन्दोबस्त

पदाधिकारी द्वारा सुनवाई में आपत्तियों की संख्या अधिक होने तथा मधेपुरा एवं सहरसा में राजस्व ग्रामों में खेसरो की संख्या अधिक होने के कारण अन्तिम अधिकार अभिलेख के प्रकाशन कार्य की धीमी गति को कारण बताया गया। प्रतिवेदित किया गया कि पूर्णिया में बन्दोबस्त पदाधिकारी का पद रिक्त होने के कारण अन्तिम अधिकार अभिलेख का प्रकाशन नहीं हो पा रहा है।

अन्तिम अधिकार अभिलेख के प्रकाशन की समीक्षा उपरान्त प्रारूप अधिकार अभिलेख के प्रकाशन की प्रगति में पाया गया कि पाँच जिलों यथा बांका, जमुई, किशनगंज, सीतामढ़ी तथा सहरसा में प्रगति का प्रतिशत क्रमशः 21,38,46,47 एवं 46 प्रतिशत है अर्थात् प्रथम चरण के आधे राजस्व ग्रामों का भी प्रारूप अधिकार अभिलेख प्रकाशित नहीं किया गया है। इस संदर्भ में बांका के बन्दोबस्त पदाधिकारी एवं जमुई के सहायक बन्दोबस्त पदाधिकारी (मु0) द्वारा बताया गया कि उनके जिलों में प्रत्येक राजस्व ग्राम के साथ बट्टा नं0 के रूप में बड़ी संख्या में अनेक राजस्व ग्राम सम्बद्ध है और इस कारण प्रत्येक ग्राम में अलग-अलग हरेक प्रक्रम का कार्य पूर्ण किए जाने के कारण कार्य की प्रगति धीमी है जबकि अन्य जिलों द्वारा बताया गया कि खेसरो की संख्या अधिक होने, सुनवाई प्रक्रम में दावा आपत्तियों की संख्या अधिक होने एवं पूर्व से खानापूरी का कार्य लंबित रहने के कारण प्रारूप अधिकार अभिलेख का प्रकाशन नहीं किया जा सका।

प्रथम चरण की प्रगति के संबंध में प्रतिवेदित किया गया कि वर्तमान में बेगूसराय, जमुई, शेखपुरा, पूर्णियाँ तथा शिवहर में बन्दोबस्त पदाधिकारी का पद रिक्त रहने के कारण प्रगति बाधित हो रही है। साथ ही विगत छः माह से विशेष सर्वेक्षण के लिए उपलब्ध सर्वर में तकनीकी समस्या होने के कारण प्रगति बाधित हुई है। बन्दोबस्त पदाधिकारियों द्वारा यह भी बताया गया कि विशेष सर्वेक्षण कार्यक्रम अर्न्तगत प्रारूप अधिकार अभिलेख के प्रकाशन पूर्व तथा प्रकाशन उपरांत सॉफ्टवेयर संबंधी समस्या के कारण अनेक रैयतो द्वारा समर्पित दावा आपत्ति तथा पारित आदेशो को ऑनलाइन अपलोड नहीं किया जा सका है और इस कारण इस तरह के ग्रामो का प्रारूप एवं अन्तिम अधिकार अभिलेख प्रकाशित नहीं किया जा सका है। इसके अतिरिक्त वैसे राजस्व ग्राम जहाँ अन्तिम अधिकार अभिलेख का प्रकाशन किया जाना है। वहाँ भी कुछ राजस्व ग्रामों में पूर्व में प्राप्त दावा/आपत्ति एवं पूर्व से पारित आदेशो को भू-सर्वेक्षण सॉफ्टवेयर पर अपलोड किया जाना है। सॉफ्टवेयर संबंधी उक्त समस्या के बारे में अनुरोध किया गया कि भू-अभिलेख एवं परिमाप निदेशालय के स्तर से विशेष सर्वेक्षण के विभिन्न प्रक्रमों में यथा प्रपत्र-6 ,प्रपत्र-12 एवं प्रपत्र-20 को जिन ग्रामों में लॉक कर दिया गया है, उसे कुछ अवधि तक आनलॉक किए जाने की आवश्यकता है ताकि सॉफ्टवेयर में पूर्व से प्राप्त दावा आपत्ति एवं पारित आदेशों का अपलोड किया जा सके।

II. द्वितीय चरण के प्रगति की समीक्षा -

बिहार विशेष सर्वेक्षण एवं बन्दोबस्त कार्यक्रम के द्वितीय चरण अर्न्तगत आने वाले नए 18 जिलो एवं कुल 445 अंचलो की प्रगति की समीक्षा की गई। समीक्षा में पाया गया कि जिलों में नवनियोजित विशेष सर्वेक्षण अमीनों को ग्रामों साथ के असामान्य तरीके से सम्बद्ध किया गया है। ग्रामों को सम्बद्ध किए जाने की प्रक्रिया में किसी एक अमीन को अपेक्षाकृत ज्यादा तो किसी को बहुत कम राजस्व ग्राम आवंटित किया गया है। इस सन्दर्भ में सचिव, राजस्व एवं भूमि सुधार विभाग द्वारा निदेशित किया गया कि अमीनों के मध्य ग्रामों का बँटवारा इस प्रकार से किया जाए जिसमें सभी अमीनों को समानुपातिक रूप से समान संख्या में खेसरे आवंटित हो।

द्वितीय चरण की प्रगति के क्रम में जिलावार प्रगति निम्नरूपेण पाई गई।

विशेष सर्वेक्षण एवं बन्दोबस्त से संबंधित 38 जिलों के प्रपत्र-1 से प्रपत्र - 5 तक के कार्य की प्रगति प्रतिवेदन													
द्वितीय चरण से संबंधित ग्रामों का विवरण										दिनांक -09-04-2025			
क्र. सं०	जिला का नाम	कुल अंचल की संख्या	कुल राजस्व ग्रामों की संख्या	कुल सर्वे परामर्श होने वाले राजस्व ग्रामों की संख्या	स्वघोषणा की स्थिति					भू-सर्वेक्षण सॉफ्टवेयर में प्रपत्र-5 में प्रविष्टि की स्थिति			
					रेवतु द्वारा ऑनलाईन माध्यम से प्राप्त स्वघोषणा की संख्या	शिफ्टि स्टार पर ऑनलाईन माध्यम से प्राप्त कुल स्वघोषणा की संख्या	शिफ्टि स्टार पर ऑनलाईन माध्यम से प्राप्त स्वघोषणा में से अपलोड किये गये स्वघोषणा की संख्या	शिफ्टि स्टार पर ऑनलाईन माध्यम से प्राप्त स्वघोषणा में से अपलोड नहीं किये गये स्वघोषणा की संख्या (06-07)	ऑनलाईन एवं ऑफलाईन कुल स्वघोषणा की संख्या (05+06=09)	कितने राजस्व ग्राम का प्रपत्र-5 में प्रविष्टि का कार्य परामर्श किया गया	कितने राजस्व ग्राम का प्रपत्र-5 में प्रविष्टि पूर्ण किया गया है।	कितने राजस्व ग्राम का प्रपत्र-5 में प्रविष्टि अपूर्ण है। (4-11=22)	अमीन की संख्या
1	2	3	4	5	6	7	8	9	10	11	12	13	
1	अररिया	7	595	574	367963	353448	63734	289714	721411	365	161	413	157
3	बाँका	6	1052	1020	49542	56890	56890	0	106432	907	907	113	374
4	बेगूसराय	8	729	658	23380	67699	58135	9564	91079	531	354	304	229
5	जमुई	7	1284	1284	22464	75515	66397	9118	97979	917	515	769	215
6	जहानाबाद	3	328	328	14424	35451	34760	691	49875	328	269	59	142
7	कटिहार	13	1392	1336	18801	100642	93180	7462	119443	1287	1224	112	103
8	खगड़िया	3	134	99	22956	16765	11029	5736	39721	98	69	30	81
9	किसनगंज	3	311	311	12057	19771	18840	931	31828	311	291	20	155
10	लखीसराय	2	64	53	6703	6703	6603	100	13406	52	52	1	156
11	मधेपुरा	9	331	299	28230	40330	28901	11429	68560	299	212	87	72
12	मुंगेर	4	592	470	10634	51368	41871	9497	62002	343	219	251	204
13	नालंदा	11	674	574	41265	132877	122254	10623	174142	574	562	12	234
14	पूर्णिया	13	1182	1123	31599	113970	66739	47231	145569	564	322	801	213
15	सह्रसा	7	318	318	44585	40590	21183	19407	85175	283	120	198	87
17	शिवहर	2	115	115	2655	48695	48695	0	51350	115	115	0	40
18	सीतामढ़ी	13	591	553	81203	47739	38960	8779	128942	553	293	260	144
19	सुपौल	6	297	290	41076	22978	31962	8984	64054	287	204	86	102
20	पटना	13	1216	1170	13821	119996	84358	35638	133817	1112	631	539	267
21	रोहतास	19	2101	1958	652377	110537	110537	0	762914	1755	1716	242	318
22	समस्तीपुर	20	1258	1143	847215	145705	122647	23058	992920	812	645	498	215
23	मधुबनी	21	1115	1081	163343	131521	114909	16612	294864	925	638	443	157
24	दरभंगा	18	1314	1238	630840	151667	131132	20535	782507	1197	777	461	212
25	सारण (छपरा)	20	1807	1605	222787	430164	348415	81749	652951	1556	962	643	295
26	सिवान	19	1535	1449	547130	70123	64026	6097	617253	1140	886	563	132
27	मोपालगंज	14	1566	1471	288350	348788	245884	102904	637138	1449	781	690	220
28	भागलपुर	16	1574	1385	172647	236658	203219	33439	409305	1260	1258	127	242
29	पुनर्वाण	27	1346	1259	19707	145346	93972	51374	165053	1207	839	420	202

विशेष सर्वेक्षण एवं बन्दोबस्त से संबंधित 38 जिलों के प्रपत्र-1 से प्रपत्र - 5 तक के कार्य की प्रगति प्रतिवेदन													
द्वितीय चरण से संबंधित ग्रामों का विवरण											दिनांक -09-04-2025		
क्र. सं.	जिला का नाम	कुल अंचल की संख्या	कुल राजस्व ग्रामों की संख्या	कुल सर्वे प्रारंभ होने वाले राजस्व ग्रामों की संख्या	स्वघोषणा की स्थिति					भू-सर्वेक्षण सॉफ्टवेयर में प्रपत्र-5 में प्रविष्टि की स्थिति			
					रेक्टर द्वारा ऑनलाइन माध्यम से प्राप्त स्वघोषणा की संख्या	शिफ्टर स्तर पर ऑफलाइन माध्यम से प्राप्त स्वघोषणा की संख्या	शिफ्टर स्तर पर ऑफलाइन माध्यम से प्राप्त स्वघोषणा में से अपलोड किये गये स्वघोषणा की संख्या	शिफ्टर स्तर पर ऑफलाइन माध्यम से प्राप्त स्वघोषणा में से अपलोड नहीं किये गये स्वघोषणा की संख्या (06-07)	ऑनलाइन एवं ऑफलाइन कुल स्वघोषणा की संख्या (05+06=09)	कितने राजस्व ग्राम का प्रपत्र-5 में प्रविष्टि का कार्य प्रारंभ किया गया	कितने राजस्व ग्राम का प्रपत्र-5 में प्रविष्टि पूर्ण किया गया है।	कितने राजस्व ग्राम का प्रपत्र-5 में प्रविष्टि अपूर्ण है। (4-11=22)	अमीत की संख्या
1	2	3	4	5	6	7	8	9	10	11	12	13	
30	पटना	23	1511	1300	163116	239529	159828	79701	402645	1250	1111	189	256
31	बक्सर	11	1145	1109	58216	305068	230976	74092	363284	1041	998	111	183
32	भोजपुर	14	1158	1158	139619	183731	147556	36175	323350	1152	700	458	196
33	कैमुर (शमशुआ)	11	1700	1680	116370	197878	62200	135678	314248	1592	1444	236	257
34	गया	24	2921	2820	492954	199327	191963	7364	692281	2751	1461	1359	436
35	नयादा	14	1099	1060	369138	29026	29026	0	398164	1004	641	419	173
36	वैशाली	16	1582	1503	102500	290560	228770	61790	393060	1503	1472	31	279
37	औरंगाबाद	11	1884	1846	137191	494520	445049	49471	631711	1762	1689	157	267
38	मुजफ्फपुर	16	1827	1721	114102	397621	325993	71628	511723	1697	1676	45	298
		444	39648	37361	6070960	5458196	4150593	1326571	11530156	33979	26214	11147	

बिहार विशेष सर्वेक्षण एवं बन्दोबस्त कार्यक्रम के प्रथम एवं द्वितीय चरण के प्रगति की समीक्षा उपरान्त निम्नांकित निदेश दिए गए -

- (i) प्रथम चरण अर्न्तगत जिन 5657 राजस्व ग्रामों में कार्य पूर्व से आरम्भ है उनके कार्यों में तेजी लाते हुए सभी प्रारूप अधिकार अभिलेख प्रकाशित 3424 राजस्व ग्रामों में अंतिम अधिकार अभिलेख के प्रकाशन का जिलावार लक्ष्य बन्दोबस्त पदाधिकारियों की सहमति से निर्धारित किया गया जो निम्नवत् है। लक्ष्य की प्राप्ति न होने पर माह मई 2025 एवं आगे का बन्दोबस्त पदाधिकारियों का वेतन भुगतान स्थगित रहेगा।

जिला का नाम	विशेष सर्वेक्षण के प्रथम चरण अर्न्तगत कुल राजस्व ग्राम	प्रारूप अधिकार अभिलेख प्रकाशित राजस्व ग्राम	अन्तिम अधिकार अभिलेख प्रकाशित राजस्व ग्राम	25 मई 2025 तक कुल अन्तिम अधिकार अभिलेख प्रकाशित करने का लक्ष्य
SHEIKHPURA	284	268	223	250
JEHANABAD	240	209	108	162
MUNGER	306	298	52	283
KATI HAR	178	156	69	134
NALANDA	396	311	20	108
BEGUSARAI	438	303	219	236
ARARIA	153	94	4	50
KHAGARIA	157	102	19	60
W. CHAMPARAN	281	179	47	80
PURNIA	87	63	2	50
SHEOHAR	80	48	16	58
LAKHISARAI	400	269	69	120
ARWAL	312	186	21	139
SAHARSA	122	57	7	50
MADHEPURA	114	63	5	40
SITAMARHI	253	119	5	30
KISHANGANJ	451	211	3	103
SUPAUL	252	133	45	100
JAMUI	220	84	17	50
BANKA	933	271	86	50
Total Count	5657	3424	1037	2153

- (ii) जिन जिलों में बन्दोबस्त पदाधिकारी का पद रिक्त है वहाँ बन्दोबस्त पदाधिकारी के पदस्थापन हेतु सामान्य प्रशासन विभाग से अनुरोध किया जाए।

- (iii) विशेष सर्वेक्षण एवं बन्दोबस्त कार्य अर्न्तगत जिन राजस्व ग्रामों में पूर्व के दावा/आपति एवं पारित आदेशों की अपलोडिंग लंबित रह गई है वैसे ग्रामों की सूची बन्दोबस्त पदाधिकारी से प्राप्त कर कम से कम एक पक्ष के लिए प्रपत्र-8, प्रपत्र-14 एवं प्रपत्र-21 के लॉक को हटाने हेतु आई0टी0सेल को निदेशित किया जाए एवं जिलो द्वारा निर्धारित अवधि में ही अपलोडिंग के लिए छुटे हुए पूर्व से प्राप्त दावा/आपति को भू-सर्वेक्षण सॉफ्टवेयर में अपलोड करना सुनिश्चित किया जाए।
- (iv) द्वितीय चरण अर्न्तगत जिन अंचलो में विशेष सर्वेक्षण का कार्य प्रारम्भ किया गया है वहाँ के रैयतो को सर्वे के प्रति जागरूक करने के लिए बन्दोबस्त पदाधिकारियों द्वारा ग्राम एवं पंचायत में रैयतो के साथ बैठक कर उन्हें अधिक से अधिक स्वघोषणा समर्पित करने हेतु प्रेरित किया जाए।
- (v) ऐसे जिले एवं अंचल यथा गोपालगंज के भोरे अंचल जहाँ के शिविर द्वारा खतियान की अनुपलब्धता का प्रतिवेदन समर्पित कर प्रपत्र-5 का संधारण नहीं किया गया है, वहाँ के बन्दोबस्त पदाधिकारी से स्पष्टीकरण करना सुनिश्चित किया जाए।
- (vi) निदेशालय एवं जिला स्तर पर रैयतो से प्राप्त होने वाली शिकायतों का निष्पादन अविलम्ब किया जाए। किसी भी विशेष सर्वेक्षण कर्मों के विरुद्ध प्राप्त शिकायत के सत्यापन पश्चात् एवं कर्मों द्वारा कार्य में लापरवाही किए जाने की स्थिति में उसकी संविदा समाप्ति की स्पष्ट अनुशंसा की जाए।
- (vii) जिला स्तरीय पदाधिकारियों द्वारा विशेष सर्वेक्षण शिविरों एवं कर्मियों के कार्य एवं उपस्थिति की जाँच औचक निरीक्षण द्वारा किया जाए यह सुनिश्चित किया जाए कि सभी विशेष सर्वेक्षण कर्मों अपने आवंटित शिविर/ग्राम में उपस्थित रहें।
- (viii) भू-अभिलेख के Scanning Digitization कार्यक्रम अर्न्तगत स्कैनिंग हेतु उत्तरदायी एजेंसी से प्राप्त खतियान अनुपलब्ध मौजो की जो सूची निदेशालय द्वारा जिलों को उपलब्ध कराई गई है, उसके संबंध में जिला से समन्वय स्थापित कर बन्दोबस्त कार्यालय में अनुपलब्ध खतियान वाले राजस्व ग्रामों की सूची एवं स्कैनिंग कार्य में अनुपलब्ध खतियान वाले ग्रामों की सूची से मिलान करने की कार्रवाई बन्दोबस्त कार्यालय स्तर से की जाए।
- (ix) सभी बन्दोबस्त पदाधिकारी को अमीनवार तथा मौजावार समीक्षा करने का निदेश दिया गया। माह जनवरी, फरवरी एवं मार्च 2025 में बन्दोबस्त पदाधिकारी द्वारा अमीनवार, ग्रामवार की गई समीक्षा बैठक की कार्यवाही दिनांक 20.04.2025 तक प्रत्येक दशा में बन्दोबस्त पदाधिकारी के WhatsApp Group पर पोस्ट कर देगे।
- (x) बैठक में उपस्थित सभी हवाई सर्वेक्षण एजेंसियों के प्रतिनिधियों को निदेशित किया गया कि अलग-अलग प्रक्रमों के जो मानचित्र अपडेशन के लिए लंबित है उन्हें एक सप्ताह में बन्दोबस्त कार्यालयों को उपलब्ध कराना सुनिश्चित किया जाए। इस संबंध में उपस्थित सभी प्रमण्डल के नोडल पदाधिकारियों को जिलावार समीक्षा कर एजेंसी स्तर पर लंबित सभी मानचित्रों की उपलब्धता ससमय कराए जाने का निदेश दिया गया।

अंत में सधन्यवाद बैठक समाप्त की गयी।

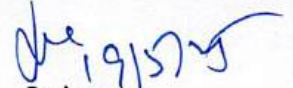
(कमलेश कुमार सिंह)

निदेशक

भू-अभिलेख एवं परिमाण,
बिहार, पटना

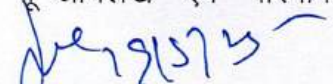
ज्ञापांक : 17/तक0को0-312-2018/पार्ट-IV 2145 पटना, दिनांक: 19/05/2025

प्रतिलिपि : सभी बन्दोबस्त पदाधिकारी/प्रभारी पदाधिकारी, बन्दोबस्त/सहायक बन्दोबस्त पदाधिकारी (मु0) बिहार को सूचनार्थ एवं आवश्यक कार्यार्थ प्रेषित।


निदेशक


ज्ञापांक : 17/तक0को0-312-2018/पार्ट-IV 2145 भू-अभिलेख एवं परिमाण पटना, दिनांक: 19/05/2025

प्रतिलिपि : उप निदेशक, बिहार सर्वेक्षण कार्यालय, गुलजारबाग, पटना/विशेष कार्य पदाधिकारी/अवर सचिव/प्रशाखा पदाधिकारी/निदेशालय में पदस्थापित संबंधित जिले के नोडल पदाधिकारी/प्रभारी, विशेष सर्वेक्षण कोषांग/प्रभारी, आई0टी0 सेल, भू-अभिलेख एवं परिमाण निदेशालय, बिहार, पटना को सूचनार्थ एवं आवश्यक कार्यार्थ प्रेषित।


निदेशक

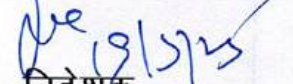
ज्ञापांक : 17/तक0को0-312-2018/पार्ट-IV 2145 भू-अभिलेख एवं परिमाण पटना, दिनांक: 19/05/2025

प्रतिलिपि : दीपक श्रीवास्तव, विशेषज्ञ सलाहकार, प्रिसं कुमार/कुणाल किशोर, प्रोग्रामर/हवाई सर्वेक्षण एजेंसी, ATPL, GISC, IIC को सूचनार्थ एवं आवश्यक कार्यार्थ प्रेषित।


निदेशक


ज्ञापांक : 17/तक0को0-312-2018/पार्ट-IV 2145 भू-अभिलेख एवं परिमाण पटना, दिनांक: 19/05/2025

प्रतिलिपि : श्रीमती सरिता कुमारी, प्रोग्रामर, आई0टी0सेल, भू-अभिलेख एवं परिमाण निदेशालय को सूचनार्थ एवं वेबसाईट पर अपलोड करने हेतु प्रेषित।


निदेशक

ज्ञापांक : 17/तक0को0-312-2018/पार्ट-IV 2145 भू-अभिलेख एवं परिमाण पटना, दिनांक: 19/05/2025

प्रतिलिपि : अपर मुख्य सचिव/सचिव, राजस्व एवं भूमि सुधार विभाग, बिहार, पटना के प्रधान आप्त सचिव को सूचनार्थ प्रेषित।


निदेशक

भू-अभिलेख एवं परिमाण