

एल0आई0एस0 सलाहकार, भू-अभिलेख एवं परिमाण निदेशालय की अध्यक्षता में दिनांक-01.12.2021 को हवाई सर्वेक्षण एजेंसियों के साथ हुई समीक्षात्मक बैठक की कार्यवाही।

उपस्थिति-यथा संधारित।

दिनांक-01.12.2021 को एल0आई0एस0 सलाहकार, भू-अभिलेख एवं परिमाण की अध्यक्षता में निदेशालय के जिलास्तरीय नोडल पदाधिकारी एवं तीनों हवाई सर्वेक्षण एजेंसियों के प्रतिनिधियों के जिला स्तर पर हवाई सर्वेक्षण एजेंसियों द्वारा किए जा रहे कार्यों की समीक्षा की गई।

1. जिलावार प्रगति:- समीक्षोपरान्त जिलावार/एजेंसीवार विभिन्न कार्यों की प्रगति निम्नवत पाई गई है:-

Aerial Agency Map Updated Report

Dated-30.11.2021

Sl. No.	Agency Name	Name of District	No. of Trijunctions in District	No. of Trijunction's in priority Blocks	No. of Trijunction Location identified (Satyapan)	Village Boundary Completed Village (Satyapan)	Total Village Maps Received for Updation	Updated Village Maps Submitted	Pending Map with Agency (Cl. 8-9)	Map of Kistwar Completed Villages and Ready for Updation	Map of Rectified & Re-Submitted Villages for Khanapuri Purcha	Pending Map with Agency (Cl. 11-12)	Khanapuri activity Completed on ground and Maps Received for Updation (Form-6)	Khanapuri purcha and Maps Updation Completed Villages (Form-7)
1	2	3	4	5	6	7	8	9	10	11	12	13	14	15
1	IL& FS	Nalanda	2207	984	971	394	393	360	33	80	68	12	8	8
		Sheikhpura	717	717	709	269	269	248	21	118	102	16	29	29
		Munger	1714	762	762	324	319	312	7	154	139	15	85	76
	Total		4638	2463	2442	987	981	920	61	352	309	43	122	113
2	GISC	Saharsa	1413	363	343	95	63	33	30	0	0	0	0	0
		Supaul	1668	663	537	102	82	71	11	51	51	0	30	22
		Banka	3924	702	440	109	63	23	40	0	0	0	0	0
		Jamui	1383	335	313	113	80	55	25	17	15	2	3	3
		West Champaran	4512	725	725	291	290	290	0	71	54	17	4	2
		Madhepura	1329	369	365	106	92	81	11	1	1	0	0	0
Total		14229	3157	2723	816	670	553	117	140	121	19	37	27	
3	IIC	Araria	1878	445	348	21	21	11	10	0	0	0	0	0
		Kishanganj	2005	1277	664	14	14	6	8	0	0	0	0	0
		Purnia	3248	221	562	32	28	17	11	5	0	5	0	0
		Katihar	3865	504	728	59	42	34	8	7	4	3	0	0
		Begusarai	3073	1010	664	170	166	162	4	118	113	5	63	59
		Khagaria	763	463	126	9	8	8	0	0	0	0	0	0
		Lakhisarai	1220	1103	549	152	138	99	39	54	49	5	32	31
		Sheohar	518	247	140	14	6	6	0	0	0	0	0	0
		Sitamarhi	2113	644	250	29	22	15	7	1	0	1	0	0
		Jehanabad	1530	650	409	51	42	13	29	0	0	0	0	0
Arwal	838	977	267	37	20	8	12	0	0	0	0	0		
Total		21051	7541	4707	588	507	379	128	185	166	19	95	90	
Grand Total		39918	13161	9872	2391	2158	1852	306	677	596	81	254	230	

॥C, हवाई सर्वेक्षण एजेंसी द्वारा आवंटित 11 जिलों में 111 शिविरों में संभावित 7541 त्रिसीमानाओं का सत्यापन का लक्ष्य निर्धारित है। जिसमें 4707 त्रिसीमानाओं का सत्यापन किया गया है। त्रिसीमाना सत्यापन का कार्य 62.41% प्रतिशत है। इनके द्वारा 111 शिविरों पर मात्र 23 E.T.S मशीन उपलब्ध कराया गया। ॥C हवाई सर्वेक्षण एजेंसी के प्रोजेक्ट मैनेजर ने बताया कि 11 ETS मशीन इस सप्ताह में प्राप्त हो जाएगा एवं जिले में गठित शिविरों की संख्या के आवश्यकतानुसार विभिन्न जिलों में भेजा जाएगा। साथ ही प्रोजेक्ट मैनेजर ने बताया कि Management को ETS मशीन की संख्या बढ़ाने हेतु पत्र लिखा गया है। गत सप्ताह में ॥C हवाई सर्वेक्षण एजेंसी द्वारा बताया गया था कि 11 ETS मशीन वर्तमान में जिलों को उपलब्ध करा दिया जाएगा, अभी तक जिलों में उपलब्ध नहीं कराया गया। खेद प्रकट करते हुए निदेश दिया गया कि पर्याप्त संख्या में ETS Machine एवं कार्यबल की आपूर्ति कर विभिन्न प्रक्रम का कार्य यथाशीघ्र संपादित किया जाए। वर्तमान में संबंधित ग्रामों में फसल की कटाई समाप्त हो गई है, खेत खाली एवं किस्तवार के लिए मौसम भी अनुकूल है, इसलिए यथाशीघ्र ETS Machine शीघ्र उपलब्ध कराया जाय। ॥C, हवाई सर्वेक्षण एजेंसी के प्रतिनिधि को सख्त रूप से निदेशित किया गया कि इस सप्ताह में ETS Machine की संख्या में बढ़ोतरी नहीं की जाएगी, तब बाध्य होकर क्षतिपूर्ति की राशि की कटौती की जाएगी। 20 जिलों के प्रथम चरण का सर्वेक्षण कार्य मार्च, 2022 तक संपन्न कर लिया जाय।

॥C, हवाई सर्वेक्षण एजेंसी के प्रतिनिधि ने बताया कि 11 राजस्व ग्रामों में एक भी स्थायी संरचना नहीं है, वैसी स्थिति में दो Fixed TCP Point का Co-ordinate देना संभव नहीं है। एक राजस्व ग्राम में एक स्थायी संरचना स्कूल के रूप में है। जिसमें Fixed TCP Point का Co-ordinate दिया जा सकता है।

साथ ही तीनों हवाई सर्वेक्षण एजेंसी के प्रतिनिधियों को पुनः निदेशित किया गया कि प्रारूप प्रकाशित राजस्व का दो Fixed TCP Point का Co-ordinate, D.G.P.S Observation के साथ अवश्य दें।

GISC, हवाई सर्वेक्षण एजेंसी के प्रतिनिधि ने बताया कि सुपौल जिला में ETS मशीन बन्दोबस्त कार्यालय को दिया गया, परंतु सहायक बन्दोबस्त पदाधिकारी (मुख्यालय) द्वारा दैनिक रूप से ETS मशीन का उपयोग नहीं किया जा रहा है। सुपौल में 126 त्रि-सीमाना सत्यापन कार्य नहीं हुआ है, इसे शीघ्र सत्यापन कार्य किया जाए। सुपौल में 126 त्रि-सीमाना सत्यापन कार्य नहीं हुआ है, इसे शीघ्र सत्यापन कार्य किया जाए। साथ ही ग्राम सीमा सत्यापन का कार्य भी शीघ्र संपन्न किया जाय। साथ ही ग्राम सीमा सत्यापन का कार्य भी शीघ्र संपन्न किया जाय। साथ ही जमुई जिला में 59 त्रि-सीमाना का सत्यापन का कार्य शेष है, जो जिला के सीमा पर एवं जंगल में है। GISC, हवाई सर्वेक्षण एजेंसी के प्रतिनिधि को निदेशित किया गया कि सुपौल जिला कर्मी के कार्य नियमित रूप करने के त्रि-सीमाना का निर्धारण एवं ग्राम सीमा सत्यापन कार्य होने से संतोषजनक प्रगति नहीं हो रही है। आप सुपौल जिला से समन्वय स्थापित कर अपेक्षित प्रगति लाये। साथ ही जमुई जिला के सटे जिला के बन्दोबस्त पदाधिकारियों से संपर्क कर शेष त्रि-सीमाना एवं ग्राम सीमा सत्यापन का कार्य शीघ्र संपादन की जाय। साथ GISC के प्रतिनिधि को निदेशित किया गया कि बांका जिला में एजेंसी का को शीघ्र क्रियाशील बनाया जाय।

2. प्रक्रमवार मानचित्रों की आपूर्ति के संबंध में:- तुलनात्मक प्रतिवेदन निम्न प्रकार है:-

Sl. No.	Agency Name	No. of Trijunction's in priority Blocks	No. of Trijunction Location identified (Satyapan)	Village Boundary Completed Village (Satyapan)	Total Village Maps Received for Updation	Updated Village Maps Submitted	Pending Map with Agency (Cl. 8-9)	Map of Kistwar Completed Villages and Ready for Updation	Map of Rectified & Re-Submitted Villages for Khanapuri Purga	Pending Map with Agency (Cl. 11-12)	Khanapuri activity Completed on ground and Maps Received for Updation (Form-6)	Khanapuri purcha and Maps Updation Complete d Villages (Form-7)
1	2	3	4	5	6	7	8	9	10	11	12	13
Date-30.11.2021												
IL&FS	Total	2463	2442	987	981	920	61	352	309	43	122	113
GISC	Total	3157	2723	816	670	553	117	140	121	19	37	27
IIC	Total	7541	4707	588	507	379	128	185	166	19	95	90
Grand Total		13161	9872	2391	2158	1852	306	677	596	81	254	230

Aerial Agency का ETS एवं मानवबल उपलब्धता, मानचित्र, प्रारूप प्रकाशन एवं Georeference Georeference CS/RS Map, Digitised Maps, .shp file/dwg file उपलब्ध संबंधी प्रतिवेदन निम्नवत् है:-

Aerial Agency Upadated Report

Dated-30.11.2021

Sl. No.	Agency Name	Name of District	No. of Shivir	No. of ETS	Kistwar started Village No.	No. of Manpower	Co-ordinate of Fixed point supply to shivir	Parent Child Relation of Plots and Aera	Legends Symbol	Draft Publication of Map	LPM Distribution	Georeference CS/RS Map, Digitised Maps, .shp file/dwg file
1	2	3	4	5	6	7	8	9	10	11	12	13
1	IL& FS	Nalanda	17	9	360	12	984	6			3	
		Sheikhpura	15	6	248	7	717	28	11	11	19	
		Munger	13	7	312	7	752	76	8	8	13	
Total			45	22	920	26	2453	110	19	19	35	0
2	GISC	Saharsa	5	3	25	8	130					130
		Supaul	12	3	71	8	259	29	10		7	259
		Banka	12	4	11	10	309					309
		Jamui	6	3	37	7	155	3	5			155
		West Champaran	11	2	288	4	291	1	5			291
		Madhepura	6	2	81	6	117					117
Total			52	14	488	35	1131	33	20	0	7	1131
3	IIC	Araria	6	2	11	5	80					156
		Kishanganj	17	3	6	7	76					460
		Purnia	4	2	17	5	74					136
		Katihar	7	2	34	5	125	4				185
		Begusarai	19	2	162	6	239	113	59	12	39	440
		Khagaria	7	2	8	5	62					172
		Lakhisarai	16	2	99	5	214	49	31	10	26	412
		Sheohar	3	2	6	5	54					80
		Sitamarhi	9	2	15	6	82					254
		Jehanabad	10	2	13	5	101					253
Arwal	13	2	8	5	87					335		
Total			111	23	379	59	1194	166	90	22	65	2883
Grand Total			208	59	1787	120	4778	309	129	41	107	4014

Note:- 1. Point No.-7- 579 Villages co-ordinates already submitted another 500 villages co-ordinates provided to shivirs.
2. Point No.-12- 2883 Villages (Phase-I) CS Geo-reference Data ready for submission.

बैठक में समीक्षोपरांत स्पष्ट हुआ कि IIC हवाई सर्वेक्षण एजेंसी के पास त्रि-सीमाना निर्धारण एवं ग्राम सीमा सत्यापन पश्चात् Map Updation के कार्य में जहानाबाद, अररिया, अरवल, सीतामढ़ी एवं कटिहार जिलों में गत सप्ताह में दिये गये निदेश के बावजूद अपेक्षित प्रगति नहीं लाया गया है। किस्तवार प्रक्रम का Map Updation में पूर्व में दिये गए निदेश में निर्धारित समय-सीमा के अनुसार नहीं किया जाता है तो खानापूरी कार्य में विलंब होगा।

GISC, हवाई सर्वेक्षण एजेंसी के पास त्रि-सीमाना निर्धारण एवं ग्राम सीमा सत्यापन पश्चात् मानचित्र आपूर्ति हेतु लंबित है। इस संबंध में गत सप्ताह में भी निदेशित किया गया था। पुनः निदेश दिया गया कि बांका, सहरसा एवं जमुई जिले के राजस्व ग्रामों का Map Updation कर यथाशीघ्र आपूर्ति की जाए। क्योंकि सर्वेक्षण कार्य के लिए मौसम भी अनुकूल है।

साथ ही IIC, IL&FS एवं GISC, हवाई सर्वेक्षण एजेंसी के प्रतिनिधियों को निदेशित किया गया कि खानापूरी कार्य पश्चात् संशोधित मानचित्र को शीघ्र अपलोड किया जाय ताकि एल0पी0एम0 वितरण शीघ्र किया जा सके।

3. **खानापूरी प्रक्रम के लिए Parent Child Relation की विवरणी शिविर को उपलब्ध कराने के संबंध में :-**

IIC, हवाई सर्वेक्षण एजेंसी के प्रतिनिधि ने बताया कि सर्वेक्षण कार्यालय, गुलजारबाग द्वारा डिजिटलाईज्ड राजस्व ग्रामों का खेसरावार रकबा प्राप्त नहीं कराया गया, प्राप्त नहीं होने से शिविरों को Parent Child Relation खसरा एवं रकबा विवरणी उपलब्ध कराने में कठिनाई उत्पन्न हो रही है। साथ ही GISC एवं IL&FS के प्रतिनिधि को भी निदेशित किया गया कि सर्वेक्षण कार्यालय से खेसरावार रकबा प्राप्त कर संबंधित जिला के शिविरों के राजस्व ग्रामों का Parent Child Relation की विवरणी शीघ्र उपलब्ध कराया जाय। साथ ही बिहार सर्वेक्षण कार्यालय, गुलजारबाग, पटना से भी अनुरोध किया जाता है कि डिजिटलाईज्ड राजस्व ग्रामों का खेसरावार रकबा हवाई सर्वेक्षण एजेंसी को शीघ्र उपलब्ध कराया जाए।

4. **हवाई सर्वेक्षण एजेंसी द्वारा Geo-reference CS Map की सॉफ्ट कॉपी उपलब्ध कराने के संबंध में:-** हवाई सर्वेक्षण एजेंसी द्वारा Geo-reference CS Map की सॉफ्ट कॉपी अभी तक निदेशालय को उपलब्ध नहीं कराया गया है। तीनों हवाई सर्वेक्षण एजेंसी के प्रतिनिधियों को पुनः निदेशित किया गया कि Geo-reference CS Map की सॉफ्ट कॉपी dwg file या .shp file में शीघ्र उपलब्ध कराया जाय।

IIC, हवाई सर्वेक्षण एजेंसी के प्रतिनिधि को निदेशित किया गया है कि जिले के अधिकांश राजस्व ग्रामों में अब जल-जमाव की स्थिति नहीं है। अतएव MoU में अर्न्तनिहित प्रावधान के आलोक में ग्राम सीमा सत्यापन एवं किस्तवार के कार्य में तेजी लाने हेतु पर्याप्त संख्या में ETS मशीन एवं कार्यबल उपलब्ध कराया जाए। हवाई सर्वेक्षण एजेंसी द्वारा Geo-reference CS/RS Map की सॉफ्ट कॉपी अभी तक निदेशालय को उपलब्ध नहीं कराया गया है। IIC, हवाई सर्वेक्षण एजेंसी के प्रतिनिधि द्वारा बताया गया कि HRSI के लिए निदेशालय द्वारा पत्र अभी तक निर्गत नहीं किया गया है।

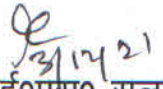
अंत में बैठक की कार्यवाही सधन्यवाद समाप्त की गई।


(अखिलेश कुमार झा)

एल0आई0एस0 सलाहकार,
भू-अभिलेख एवं परिमाण

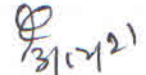
ज्ञापांक:17-तक0 को0-312/2018-Part-II.....५५५५.....पटना, दिनांक :-14-12-2021

प्रतिलिपि:- बन्दोबस्त पदाधिकारी, बेगूसराय, सुपौल, शेखपुरा, बांका, खगड़िया, लखीसराय, जहानाबाद, अरवल, शिवहर, किशनगंज, अररिया, कटिहार, पूर्णियाँ, सीतामढ़ी, सहरसा, मधेपुरा, पटना, चम्पारण, जमुई, मुंगेर एवं नालंदा को सूचनार्थ प्रेषित।


एल0आई0एस0 सलाहकार,
भू-अभिलेख एवं परिमाप

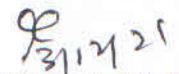
ज्ञापांक:17-तक0 को0-312/2018-Part-II.....५५५५.....पटना, दिनांक :-14-12-2021

प्रतिलिपि:- सहायक निदेशक, भू-अभिलेख एवं परिमाप, बिहार, पटना/प्रशाखा पदाधिकारी भू-अभिलेख एवं परिमाप, बिहार, पटना को सूचनार्थ प्रेषित।


एल0आई0एस0 सलाहकार,
भू-अभिलेख एवं परिमाप


ज्ञापांक:17-तक0 को0-312/2018-Part-II.....५५५५.....पटना, दिनांक :-14-12-2021

प्रतिलिपि :- उप निदेशक, बिहार सर्वेक्षण कार्यालय, गुलजारबाग, पटना को सूचनार्थ प्रेषित।


एल0आई0एस0 सलाहकार,
भू-अभिलेख एवं परिमाप

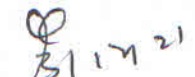
ज्ञापांक:17-तक0 को0-312/2018-Part-II.....५५५५.....पटना, दिनांक :-14-12-2021

प्रतिलिपि :- जिलों से संबंधित तीनों हवाई सर्वेक्षण एजेंसियों को सूचनार्थ एवं आवश्यक कार्यार्थ हेतु प्रेषित।


एल0आई0एस0 सलाहकार,
भू-अभिलेख एवं परिमाप


ज्ञापांक:17-तक0 को0-312/2018-Part-II.....५५५५.....पटना, दिनांक :-14-12-2021

प्रतिलिपि:- प्रभारी, विशेष सर्वेक्षण कोषांग शाखा/संबंधित जिलों के निदेशालय स्तरीय नोडल पदाधिकारी/प्रभारी, आई0टी0सेल, भू-अभिलेख एवं परिमाप निदेशालय को सूचनार्थ एवं आवश्यक कार्यार्थ प्रेषित।


एल0आई0एस0 सलाहकार,
भू-अभिलेख एवं परिमाप

ज्ञापांक:17-तक0 को0-312/2018-Part-II.....५५५५.....पटना, दिनांक :-14-12-2021

प्रतिलिपि:- श्रीमती सरिता कुमारी, प्रोग्रामर, आई0टी0सेल, भू-अभिलेख एवं परिमाप निदेशालय को सूचनार्थ एवं वेबसाईट पर अपलोड करने हेतु आवश्यक कार्यार्थ प्रेषित।


एल0आई0एस0 सलाहकार,
भू-अभिलेख एवं परिमाप