

पृष्ठ 716 140 20/11/2025

अपर मुख्य सचिव, राजस्व एवं भूमि सुधार विभाग, बिहार, पटना की अध्यक्षता में दिनांक 10.11.2025 को बेगूसराय, खगड़िया, लखीसराय, मधेपुरा, मुंगेर, नालंदा, सहरसा, शेखपुरा, पटना, गोपालगंज, सिवान, सारण, मुजफ्फरपुर, बक्सर, भोजपुर, वैशाली, दरभंगा एवं समस्तीपुर जिले के बन्दोबस्त पदाधिकारियों के साथ की गई विशेष सर्वेक्षण एवं बन्दोबस्त कार्यक्रम की समीक्षात्मक बैठक की कार्यवाही।

उपस्थिति:- यथा संधारित।

दिनांक 10.11.2025 को अपर मुख्य सचिव, राजस्व एवं भूमि सुधार विभाग द्वारा श्री जय सिंह, भा0प्र0से0, सचिव, राजस्व एवं भूमि सुधार विभाग, श्रीमती जे0 प्रियदर्शिनी, भा0प्र0से0, निदेशक, भू-अभिलेख एवं परिमाण निदेशालय एवं निदेशालय में पदस्थापित सभी जिलों के नोडल पदाधिकारियों के साथ बेगूसराय, खगड़िया, लखीसराय, मुंगेर, शेखपुरा, पटना, गोपालगंज, सिवान, मुजफ्फरपुर, बक्सर, भोजपुर, वैशाली एवं दरभंगा जिले के बन्दोबस्त पदाधिकारी तथा मधेपुरा, नालंदा, सहरसा, सारण एवं समस्तीपुर जिले के सहायक बन्दोबस्त पदाधिकारी के साथ विशेष सर्वेक्षण एवं बन्दोबस्त कार्यक्रम अन्तर्गत जिले में चल रहे कार्यों की समीक्षा की गई।

उक्त समीक्षात्मक बैठक में संबंधित जिले में चल रहे विशेष सर्वेक्षण एवं बन्दोबस्त कार्यक्रम के प्रथम चरण में किये जा रहे कार्यों की प्रगति निम्नवत पाई गई:-

SPECIAL SURVEY 2025 :: DISTRICT REPORT :																	PHASE - 1 (Comprative Chart)							Date : 10-11-2025	
SL. No.	PARAMETERS	Total Circle	Total Shivr	Total Mauza	Khanapuri (Mauza) (Section 7, Rule 9)				Form-6 Entry in Software (Completed Mauza)				LPM & Form-7 Distribution (Mauza)				Darft Publication Form-12 (Mauza)				Final Publication Form-20 (Mauza)				
					April 1st Week	June 2nd Week	Nov 1st Week	Difference	April 1st Week	June 2nd Week	Nov 1st Week	Difference	April 1st Week	June 2nd Week	Nov 1st Week	Difference	April 1st Week	June 2nd Week	Nov 1st Week	Difference	April 1st Week	June 2nd Week	Nov 1st Week	Difference	
1	BEGUSARAI	10	19	438	393	393	393	0	335	347	347	0	329	336	337	1	303	310	312	2	219	219	219	0	
2	KHAGARIA	4	7	157	152	152	152	0	124	127	134	7	124	125	129	4	99	100	105	5	19	29	44	15	
3	LAKHISARAI	5	16	400	369	375	390	15	316	316	316	0	269	269	279	10	269	269	269	0	69	93	121	28	
4	MADHEPURA	4	6	114	97	98	98	0	94	94	96	2	71	72	75	3	63	63	65	2	5	18	22	4	
5	MUNGER	5	13	306	304	305	305	0	300	300	300	0	299	299	299	0	298	298	298	0	52	74	74	0	
6	NALANDA	9	17	396	381	381	381	0	360	379	381	2	318	325	327	2	311	312	312	0	20	66	66	0	
7	SAHARSA	3	5	122	121	121	121	0	83	83	89	6	76	78	83	5	57	60	64	4	7	7	7	0	
8	SHEIKHPURA	6	15	284	284	284	284	0	275	281	282	1	275	281	282	1	268	272	274	2	223	223	223	0	
Total Count		46	98	2217	2101	2109	2124	15	1887	1927	1945	18	1761	1785	1811	26	1668	1684	1699	15	614	729	776	47	

1. बेगूसराय जिला से प्राप्त उपरोक्त प्रतिवेदन से स्पष्ट है कि माह-जून, 2025 के बाद बेगूसराय जिला में विशेष सर्वेक्षण कार्यक्रम अन्तर्गत खानापूरी, भू-सर्वेक्षण सॉफ्टवेयर में प्रपत्र-6 की प्रविष्टि एवं प्रपत्र-20 प्रक्रमों में शून्य प्रगति है।

उक्त के आलोक में सहायक बन्दोबस्त पदाधिकारी (मु0), बेगूसराय द्वारा बताया गया कि प्रपत्र-18 (क) में लगान निर्धारण हेतु कुल 38 राजस्व ग्राम भूमि सुधार उपसमाहर्ता के स्तर से लम्बित है तथा कुल 18 राजस्व ग्राम विश्रान्ति हेतु लम्बित है।

इस संबंध में पृच्छा करने पर संबंधित द्वारा बताया गया कि नवपदस्थापित भूमि सुधार उपसमाहर्ता द्वारा राजस्व महाअभियान तदोपरांत बिहार विधान सभा आम निर्वाचन, 2025 में व्यस्त रहने के कारण प्रपत्र-18 (क) में लगान निर्धारण हेतु 38 राजस्व ग्राम लम्बित है जिसका निष्पादन शीघ्र करा लिया जायेगा तथा संबंधित विशेष सर्वेक्षण कर्मियों के हड़ताल एवं वर्तमान में राजस्व महाअभियान अन्तर्गत दिनांक 20.11.2025 तक संबंधित अंचलों में स्कैनिंग कार्य में प्रतिनियुक्त रहने के कारण कुल 18 राजस्व ग्राम विश्रान्ति प्रक्रम में लम्बित है, जिसे संबंधित कर्मियों के उक्त कार्य समापन उपरांत यथाशीघ्र करा लिया जायेगा।

(अनुपालन – बन्दोबस्त कार्यालय, बेगूसराय)

2. बेगूसराय जिला द्वारा भू-सर्वेक्षण सॉफ्टवेयर में प्रपत्र-6 की प्रविष्टि एवं अन्य ऑनलाईन कार्य लम्बित रहने के संबंध में सहायक बन्दोबस्त पदाधिकारी (मु0), बेगूसराय द्वारा बताया गया कि उनके जिले में हड़ताल कर्मियों का लॉगिन आई0डी0 वर्तमान में अबतक लॉक रहने के कारण उक्त कार्य नहीं किया जा सका है। उपस्थित सभी पदाधिकारियों द्वारा भी उनके जिले के विशेष सर्वेक्षण कर्मियों का उनके जिले में भी लॉगिन आई0डी0 वर्तमान में लॉक होने की सूचना प्रदत्त की गयी।

इस संबंध में अपर मुख्य सचिव, राजस्व एवं भूमि सुधार विभाग द्वारा अबतक हड़ताली कर्मियों का लॉगिन आई0डी0 चालू नहीं किये जाने पर तत्काल वैसे विशेष सर्वेक्षण कर्मी जिनके हड़ताल पर जाने/नहीं जाने, तय समय-सीमा के अन्दर योगदान करने/तय समय-सीमा उपरांत योगदान करने के संबंध में स्थिति स्पष्ट हो, का लॉगिन आई0डी0 श्री कुणाल किशोर, प्रोग्रामर से प्राप्त मौखिक सहमति के आधार पर दो दिनों में चालू किये जाने का निदेश दिया गया। साथ ही ऐसे कर्मियों की सूची निदेशक, भू-अभिलेख एवं परिमाप को उपलब्ध कराने का निदेश दिया गया।

(अनुपालन – श्री कुणाल किशोर, प्रोग्रामर/स्थापना शाखा, भू-अभिलेख एवं परिमाप निदेशालय)

3. समीक्षा के क्रम में सहायक बन्दोबस्त पदाधिकारी (मु0), बेगूसराय द्वारा बताया गया कि वर्तमान में अपर समाहर्ता, बेगूसराय बन्दोबस्त पदाधिकारी, बेगूसराय के अतिरिक्त प्रभार में है परन्तु उन्हें प्रपत्र-20 में प्राप्त आपत्ति हेतु शक्ति प्रदत्त नहीं है।

इस संबंध में पृच्छा करने पर संबंधित द्वारा बताया गया कि वर्तमान में शक्ति प्रदत्त करने हेतु प्रस्ताव सामान्य प्रशासन विभाग, बिहार, पटना को भेजा गया है।

अपर मुख्य सचिव, राजस्व एवं भूमि सुधार विभाग द्वारा निदेशक, भू-अभिलेख एवं परिमाप, बिहार, पटना को वैसे सभी जिले जहाँ बन्दोबस्त पदाधिकारी को शक्ति प्रदत्त किया जाना है की समीक्षा कर तत्संबंधी समेकित सूची अपर मुख्य सचिव, सामान्य प्रशासन विभाग, बिहार, पटना को उपलब्ध कराते हुए यथाशीघ्र शक्ति प्रदत्त करने हेतु अनुरोध करने का निदेश दिया गया।

(अनुपालन – स्थापना शाखा, भू-अभिलेख एवं परिमाप निदेशालय)

4. समीक्षा के क्रम में खगड़िया जिला में कुल 157 राजस्व ग्रामों में से मात्र 5 राजस्व ग्रामों का विशेष सर्वेक्षण अन्तर्गत खानापूरी एवं अन्य प्रक्रम लम्बित रहने के संबंध में पृच्छा करने पर बन्दोबस्त पदाधिकारी, खगड़िया द्वारा बताया गया कि लम्बित राजस्व ग्रामों में से 3 राजस्व ग्रामों में सर्वस्ता खतियान प्रचलित है। वर्तमान में उक्त के आधार पर जमाबंदी भी कायम है तथा संबंधित रैयतों का कब्जा भी है। उनके द्वारा इस संबंध में निदेशालय से मार्गदर्शन की अपेक्षा की गयी।

इस संबंध में अपर मुख्य सचिव, राजस्व एवं भूमि सुधार विभाग द्वारा उक्त राजस्व ग्रामों के निर्विवाद प्लॉटों के नियमानुसार सर्वेक्षण करने एवं उक्त सर्वेक्षण के क्रम में यदि कोई समस्या उत्पन्न हो तो विशिष्ट विवरण के साथ निदेशालय से मार्गदर्शन प्राप्त करने हेतु पत्र देने का निदेश दिया गया। यह निदेश सभी बन्दोबस्त कार्यालय, बिहार के लिये भी मान्य होगा।

(अनुपालन – सभी बन्दोबस्त कार्यालय, बिहार)

5. समीक्षा के क्रम में नालंदा जिला में कुल 396 राजस्व ग्रामों में से मात्र 15 राजस्व ग्रामों का विशेष सर्वेक्षण अन्तर्गत खानापूरी एवं अन्य प्रक्रम लम्बित रहने के संबंध में पृच्छा करने पर उपस्थित सहायक बन्दोबस्त पदाधिकारी (मु0), नालंदा द्वारा बताया गया कि लम्बित 15 राजस्व ग्रामों में से 13 राजस्व ग्रामों का नक्शा एवं खतियान नहीं है, जिस कारण उक्त कार्य लम्बित है।

इस संबंध में अपर मुख्य सचिव, राजस्व एवं भूमि सुधार विभाग द्वारा संबंधित को उक्त राजस्व ग्रामों का भ्रमण कर स्थानीय स्तर पर अनुपलब्ध मानचित्र/खतियान की खोज करने, स्थानीय समाचार पत्रों में उक्त के संबंध में विज्ञापन देने एवं निदेशालय के विभिन्न पत्रों द्वारा दिये गए निदेशों का अनुपालन करने का निदेश दिया गया। यह निदेश सभी बन्दोबस्त कार्यालय, बिहार के लिये भी मान्य होगा।

(अनुपालन – सभी बन्दोबस्त कार्यालय, बिहार)

6. समीक्षा के क्रम में मुंगेर जिले में चल रहे विशेष सर्वेक्षण कार्यक्रम के प्रथम चरण संचालित कुल 306 राजस्व ग्रामों में से मात्र 1 राजस्व ग्राम का विशेष सर्वेक्षण अन्तर्गत खानापुुरी एवं अन्य प्रक्रम लम्बित रहने के संबंध में पृच्छा करने पर उपस्थित बन्दोबस्त पदाधिकारी, मुंगेर द्वारा बताया गया कि उक्त राजस्व ग्राम की सीमा अन्य 3 जिलों से सटे रहने के कारण सीमा-सत्यापन लम्बित है।

इस संबंध में अपर मुख्य सचिव, राजस्व एवं भूमि सुधार विभाग द्वारा उक्त राजस्व ग्राम के सीमा से सटे जिलों के बन्दोबस्त पदाधिकारी से समनव्य स्थापित कर उक्त कार्य को यथाशीघ्र पूर्ण करने का निदेश दिया गया।
(अनुपालन - बन्दोबस्त कार्यालय, मुंगेर)

विशेष सर्वेक्षण कार्यक्रम अन्तर्गत द्वितीय चरण में किये जा रहे कार्यों से संबंधित निम्नवत प्रतिवेदन संबंधित जिले के उपस्थित पदाधिकारियों द्वारा दिया गया।

SPECIAL SURVEY 2025 :: DISTRICT REPORT : PHASE - 2															
Sl No.	District	Total Anchal	Total Shivir	Total Mauza	Form-1 Upload	Form-1 Upload Rest	Form-2 Upload	Form-2 offline Not Upload	भू-सर्वेक्षण सॉफ्टवेयर में प्रपत्र-5 में प्रविष्टि की स्थिति			Trijunction Validation	Boundary Verification	Boundary Verification %	विशेष सर्वेक्षण अमीनों की संख्या
									कितने राजस्व ग्राम का प्रपत्र-5 में प्रविष्टि का कार्य प्रारम्भ किया गया	कितने राजस्व ग्राम का प्रपत्र-5 में प्रविष्टि पूर्ण किया गया है।	कितने राजस्व ग्राम का प्रपत्र-5 में प्रविष्टि अपूर्ण है।				
1	2	3	4	5	6	7	8	9	10	11	12	13	14	15	16
1	BEGUSARAI	8	8	657	657	0	174311	958	651	501	156	524	520	79%	145
2	BHOJPUR	14	14	1159	1159	0	1704606	260	1158	1089	70	71	11	1%	238
3	BUXER	11	11	1109	1109	0	522468	0	1012	1012	97	113	7	1%	229
4	DARBHANGA	18	18	1238	1238	0	1513570	70	1238	1232	6	208	41	3%	266
5	GOPALGANJ	14	14	1522	1471	51	890808	4391	1466	1460	62	125	125	8%	243
6	KHAGARIA	3	3	99	99	0	110494	1112	99	93	6	87	87	88%	29
7	LAKHISARAI	2	2	53	53	0	10232	129	53	52	1	52	52	98%	20
8	MADHEPURA	9	9	299	299	0	124009	10752	299	251	48	121	32	11%	83
9	MUNGER	4	4	470	470	0	130237	7432	354	242	228	22	0	0%	102
10	MUZAFFARPUR	16	16	1719	1719	0	2086532	4367	1719	1719	0	328	319	19%	356
11	NALANDA	11	11	574	574	0	186997	1723	574	574	0	11	0	0%	110
12	PATNA	23	23	1300	1300	0	1039412	662	1297	1297	3	76	76	6%	323
13	SAHARSA	7	7	317	317	0	501780	1505	317	205	112	64	28	9%	60

Sl. No.	District	Total Anchal	Total Shivir	Total Mauza	Form-1 Upload	Form-1 Upload Rest	Form-2 Upload	Form-2 offline Not Upload	भू-सर्वेक्षण सॉफ्टवेयर में प्रपत्र-5 में प्रविष्टि की स्थिति			Trijunction Validation	Boundary Verification	Boundary Verification %	विशेष सर्वेक्षण अमीनों की संख्या
									कितने राजस्व ग्राम का प्रपत्र-5 में प्रविष्टि का कार्य प्रारम्भ किया गया	कितने राजस्व ग्राम का प्रपत्र-5 में प्रविष्टि पूर्ण किया गया है।	कितने राजस्व ग्राम का प्रपत्र-5 में प्रविष्टि अपूर्ण है।				
14	SAMSTIPUR	20	20	1143	1143	0	1374663	0	1132	1132	11	76	26	2%	264
15	SARAN	20	20	1605	1604	1	1049805	3906	1588	1574	31	0	0	0%	342
16	SIWAN	19	19	1148	1148	0	808143	208	1148	1126	22	62	62	5%	245
17	VAISHALI	16	16	1503	1503	0	640886	1147	1503	1503	0	350	350	23%	340
Total Count		215	215	15915	15863	52	12868953	38622	15608	15062	853	2290	1736	11%	3395

उपरोक्त प्रतिवेदन से स्पष्ट है कि विशेष सर्वेक्षण कार्यक्रम अन्तर्गत द्वितीय चरण के कुल 215 चयनित अंचलों के कुल 15915 राजस्व ग्रामों में से अबतक मात्र 2290 राजस्व ग्रामों का त्रिसीमाना सत्यापन एवं 1736 राजस्व ग्रामों का सीमा सत्यापन पूर्ण हुआ है, जो कि अत्यन्त ही खेदजनक है।

उक्त के संबंध में पृच्छा करने पर उपस्थित बन्दोबस्त पदाधिकारियों द्वारा बताया गया कि जिले में संबंधित हवाई सर्वेक्षण एजेंसियों द्वारा पर्याप्त संसाधन/मानव बल उपलब्ध नहीं कराये जाने के कारण सर्वेक्षण कार्य सम्पादन में विलम्ब हुआ है तथा भविष्य में भी विलम्ब होने की संभावना है। विशेष सर्वेक्षण कार्यक्रम के द्वितीय चरण संचालित जिलों में संबंधित हवाई सर्वेक्षण एजेंसी के कार्यालय एवं ETS Machine की उपलब्धता से संबंधित निम्नांकित प्रतिवेदन उपलब्ध कराया गया -

बिहार विशेष सर्वेक्षण एवं बन्दोबस्त कार्य के अन्तर्गत द्वितीय चरण के 18 जिलों में हवाई सर्वेक्षण एजेंसी के कार्यालय एवं ई0टी0एस0 मशीन की उपलब्धता से संबंधित प्रतिवेदन									
दिनांक 10.11.2025									
क्र0	जिला का नाम	हवाई सर्वेक्षण एजेंसी का नाम	अंचलों की संख्या	जिला में एजेंसी के कार्यालय की उपलब्धता	जिला में एजेंसी के कार्यालय में कर्मी की संख्या	कार्यरत ई0टी0एस0 मशीन की संख्या	त्रिसीमाना/ग्राम सीमा सत्यापन प्रारंभ राजस्व ग्रामों की संख्या	त्रिसीमाना/ग्राम सीमा सत्यापन पूर्ण राजस्व ग्रामों की संख्या	अभ्युक्ति
1	2	3	4	5	6	7	8	9	10
1	बेगूसराय	IIC	8	हाँ	8	0	614/614	524/520	
2	भोजपुर	ARHAS	14	हाँ	0	0	1159	त्रिसीमाना-71 ग्राम सीमा सत्यापन-11	
3	बक्सर	ARHAS	11	हाँ	3	3	113	7	
4	दरभंगा	ARHAS	18	हाँ	6	3	202	41	
5	गोपालगंज	ARHAS	14	हाँ	6	3	222	125	
6	खगड़िया	IIC	3	हाँ	2	1	99	87	

क्र०	जिला का नाम	हवाई सर्वेक्षण एजेंसी का नाम	अंचलों की संख्या	जिला में एजेंसी के कार्यालय की उपलब्धता	जिला में एजेंसी के कार्यालय में कर्मियों की संख्या	कार्यरत ई0टी0एस0 मशीन की संख्या	त्रिसीमाना / ग्राम सीमा सत्यापन प्रारम्भ राजस्व ग्रामों की संख्या	त्रिसीमाना / ग्राम सीमा सत्यापन पूर्ण राजस्व ग्रामों की संख्या	अभ्युक्ति
7	लखीसराय	IIC	2	हाँ	2	1	पूर्ण	पूर्ण	
8	मधेपुरा	GISC	9	हाँ	3	2	239	121 / 32	
9	मुंगेर	ARHAS	4	हाँ	0	2	51	22	पिछले एक माह से एजेंसी का कोई प्रतिनिधि कार्यालय में उपस्थित नहीं है।
10	मुजफ्फरपुर	IIC	16	हाँ	7	3	651	त्रिसीमाना पूर्ण-328 सीमा सत्यापन पूर्ण-319	
11	नालंदा	ARHAS	11	हाँ	10	5	22	11	
12	पटना	ARHAS	23	हाँ	10	5	251	76 ग्राम का त्रिसीमाना एवं ग्राम सीमा सत्यापन पूर्ण	
13	सहरसा	GISC	7	हाँ	5	2	317	त्रिसीमाना ग्रामों की सं०-64 सीमा सत्यापन ग्रामों की सं०-28	
14	समस्तीपुर	ARHAS	20	हाँ	3	1	76 / 26	76 / 26	
15	सारण	ARHAS	20	नहीं	0	0	0	0	दिनांक 16.06.2025 को अरहास के एक कर्मि शुभम् कुमार आये थे। उसके बाद अनुपस्थित है।
16	सिवान	ARHAS	19	हाँ	4	2	62	62	
17	वैशाली	IIC	16	बन्दोबरत कार्यालय, वैशाली में उपलब्ध कराया गया है।	7	5	777	350	

इस संबंध में अपर मुख्य सचिव, राजस्व एवं भूमि सुधार विभाग द्वारा रोष व्यक्त करते हुए उपस्थित तीनों हवाई सर्वेक्षण एजेंसी के प्रतिनिधियों से उनको आवंटित अंचल एवं उक्त के विरुद्ध उपलब्ध कराये गए ETS Machine की संख्या के संबंध में पृच्छा की गयी, जिसके आलोक में उपस्थित हवाई सर्वेक्षण एजेंसी प्रतिनिधियों द्वारा निम्नांकित प्रतिवेदन उपलब्ध कराया गया -

क्र० सं०	एजेंसी का नाम	आवंटित अंचलों की संख्या	उपलब्ध कराये गए ETS Machine की संख्या
1	आई0आई0सी0 टेक्नोलॉजी	160	45
2	अरहास	240	43
3	जी0आई0सी0 कॉन्सोर्टियम	62	15

उपर्युक्त प्रतिवेदन से स्पष्ट है कि संबंधित हवाई सर्वेक्षण एजेंसियों द्वारा उनको आवंटित जिले में पर्याप्त ETS Machine उपलब्ध नहीं कराया गया है, जिसके कारण विशेष सर्वेक्षण जैसे महत्वपूर्ण समयबद्ध कार्यक्रम प्रभावित हो रहा है। इस संबंध में निदेशक, भू-अभिलेख एवं परिमाण द्वारा बताया गया कि विगत माह-मई, 2025 में एजेंसियों के साथ नये दर पर एकरारनामा किया गया है एवं सभी जिलों को संबंधित बन्दोबस्त पदाधिकारी द्वारा याचित ETS Machine को उपलब्ध कराने का निदेश कई बार मौखिक एवं लिखित में दिया गया है, परन्तु अबतक इनके द्वारा उक्त कार्य नहीं किया गया है।

इस संबंध में अपर मुख्य सचिव, राजस्व एवं भूमि सुधार विभाग द्वारा तीनों हवाई सर्वेक्षण एजेंसियों के प्रतिनिधियों को तत्काल अपने मुख्य प्रबंधक से दूरभाष पर वार्ता कर आवंटित जिलों को कम से कम 01 ETS Machine प्रति अंचल में उपलब्ध कराने हेतु समय-सीमा लिखित में समर्पित करने का निदेश दिया गया। जिसके आलोक में संबंधित हवाई सर्वेक्षण एजेंसी के प्रतिनिधियों द्वारा निम्नांकित प्रतिवेदन उपलब्ध करायी गयी -

क्र० सं०	एजेंसी का नाम	आवंटित अंचलों की संख्या	जिलों को ETS Machine उपलब्ध कराने की समय सीमा (प्रति अंचल 01 ETS Machine की दर से)	अभ्युक्ति
1	आई०आई०सी० टेक्नोलॉजी	160	माह-नवम्बर, 2025 के अंत तक सभी शेष 140 ETS Machine अंचलों को उपलब्ध करा दी जायेगी।	-
2	अरहास	240	माह-नवम्बर, 2025 के अंत तक कुल 70 ETS Machine उपलब्ध करा दी जायेगी।	अंचलवार विस्तृत योजना दिनांक 13.11.2025 को समर्पित की जायेगी
3	जी०आई०सी० कॉन्सोर्टियम	62	माह-नवम्बर, 2025 के अंत तक कुल 30 ETS Machine उपलब्ध करा दी जायेगी।	-

साथ ही विशेष सर्वेक्षण एवं बन्दोबस्त कार्यक्रम में संबंधित हवाई सर्वेक्षण एजेंसियों द्वारा पर्याप्त मात्रा में मानवबल, ETS Machine उपलब्धता के संबंध में तीनों हवाई सर्वेक्षण एजेंसियों के मुख्य प्रबंधक के साथ दिनांक 17.11.2025 को बैठक आयोजित करने का निदेश दिया गया।

अन्यान्य निदेश -

1. विशेष सर्वेक्षण कार्यक्रम के प्रथम चरण संचालित जिलों के बन्दोबस्त पदाधिकारियों से अपर मुख्य सचिव, राजस्व एवं भूमि सुधार विभाग द्वारा विशेष सर्वेक्षण कार्यक्रम के लम्बित प्रक्रम यथा खानापुरी, भू-सर्वेक्षण सॉफ्टवेयर में प्रपत्र-6 की प्रविष्टि, प्रपत्र-12, प्रपत्र-20 एवं प्रपत्र-25 को पूर्ण करने की समय-सीमा की पृच्छा की गयी, जिसके आलोक में संबंधित पदाधिकारी द्वारा निम्नांकित प्रतिवेदन उपलब्ध कराया गया -

क्र० सं०	जिला का नाम	खानापुरी	प्रपत्र-6	प्रपत्र-12	प्रपत्र-20	प्रपत्र-25
1	बेगूसराय	20 जनवरी, 2026	20 जनवरी, 2026	20 मार्च, 2026	20 जून, 2026	20 नवम्बर, 2026
2	खगड़िया	15 जनवरी, 2026	28 फरवरी, 2026	31 मार्च, 2026	15 अगस्त, 2026	31 मार्च, 2027
3	लखीसराय	31 मार्च, 2026	30 जून, 2026	30 नवम्बर, 2026	31 मार्च, 2027	31 अक्टूबर, 2027
4	मधेपुरा	31 जनवरी, 2026	30 अप्रैल, 2026	30 जून, 2026	31 अगस्त, 2026	31 मार्च, 2027
5	मुंगेर	-	31 मार्च, 2026	-	31 मार्च, 2026	31 अक्टूबर, 2026
6	नालंदा	31 जनवरी, 2026	31 मार्च, 2026	31 मार्च, 2026	30 जून, 2026	31 दिसम्बर, 2026
7	सहरसा	28 फरवरी, 2026	30 जून, 2026	31 दिसम्बर, 2026	31 मार्च, 2027	30 सितम्बर, 2027
8	शेखपुरा	-	-	31 दिसम्बर, 2025	30 अप्रैल, 2026	31 अक्टूबर, 2026

2. विशेष सर्वेक्षण कार्यक्रम अन्तर्गत द्वितीय चरण संचालित जिले के उपस्थित पदाधिकारियों से उनके जिले में प्रत्येक अंचल हेतु 01 ETS Machine उपलब्धता की स्थिति में विशेष सर्वेक्षण अन्तर्गत चल रहे प्रक्रमवार कार्यों यथा त्रिसिमाना एवं सीमा सत्यापन, किस्तवार, खानापुरी, भू-सर्वेक्षण पोर्टल में प्रपत्र-6 की प्रविष्टि, प्रपत्र-12, प्रपत्र-20 एवं प्रपत्र-25 में अंतिम प्रकाशन समापन हेतु समय-सीमा तत्काल उपलब्ध कराने का निदेश दिया गया, उक्त के आलोक में उपस्थित पदाधिकारियों ने निदेशालय द्वारा उपलब्ध कराये गए विहित प्रपत्र में प्रतिवेदन उपलब्ध कराया गया जो निम्नवत है-

Timeline of Survey

क्र० सं०	जिला का नाम	त्रिसिमाना एवं बांडूड़ी	किस्तवार	खानापुरी	प्रपत्र-6	प्रपत्र-12	प्रपत्र-20	प्रपत्र-25
1	बेगूसराय	दिसम्बर, 2025	जनवरी, 2026	अप्रैल, 2026	जुलाई, 2026	अक्टूबर, 2026	फरवरी, 2027	अगस्त, 2027
2	खगड़िया	दिसम्बर, 2025	अप्रैल, 2026	अप्रैल, 2026	जून, 2026	सितम्बर, 2026	जनवरी, 2026	सितम्बर, 2026
3	लखीसराय	-	-	अप्रैल, 2026	जुलाई, 2026	नवम्बर, 2026	अप्रैल, 2027	दिसम्बर, 2027
4	मधेपुरा	जनवरी, 2026	अप्रैल, 2026	सितम्बर, 2026	दिसम्बर, 2026	अप्रैल, 2027	जुलाई, 2027	दिसम्बर, 2027
5	मुंगेर	अप्रैल, 2026	जून, 2026	सितम्बर, 2026	दिसम्बर, 2026	मार्च, 2027	जून, 2027	दिसम्बर, 2027
6	नालंदा	फरवरी, 2026	मई, 2026	अगस्त, 2026	फरवरी, 2027	मई, 2027	सितम्बर, 2027	मार्च, 2028
7	सहरसा	फरवरी, 2026	अप्रैल, 2026	अगस्त, 2026	दिसम्बर, 2026	मार्च, 2027	जून, 2027	दिसम्बर, 2027
8	शेखपुरा	-	-	-	-	जनवरी, 2026	जून, 2026	दिसम्बर, 2026
9	पटना	मार्च, 2026	जून, 2026	अक्टूबर, 2026	जनवरी, 2027	मई, 2027	दिसम्बर, 2027	जुलाई, 2028
10	गोपालगंज	अप्रैल, 2026	जून, 2026	अगस्त, 2026	अक्टूबर, 2026	जनवरी, 2027	जून, 2027	दिसम्बर, 2027
11	सिवान	मार्च, 2026	जून, 2026	अगस्त, 2026	दिसम्बर, 2026	मई, 2027	अगस्त, 2027	जनवरी, 2028
12	सारण	फरवरी, 2026	मई, 2026	अगस्त, 2026	अक्टूबर, 2026	जनवरी, 2027	अप्रैल, 2027	नवम्बर, 2027
13	मुजफ्फरपुर	मार्च, 2026	जून, 2026	दिसम्बर, 2026	मार्च, 2027	सितम्बर, 2027	मार्च, 2028	अक्टूबर, 2028
14	बक्सर	फरवरी, 2026	मई, 2026	अगस्त, 2026	नवम्बर, 2026	अप्रैल, 2027	अक्टूबर, 2027	अप्रैल, 2028

क्र० स०	जिला का नाम	त्रिसीमाना एवं बांडूड़ी	किस्तवार	खानापुरी	प्रपत्र-6	प्रपत्र-12	प्रपत्र-20	प्रपत्र-25
15	भोजपुर	जनवरी, 2026	मई, 2026	मई, 2026	अगस्त, 2026	जनवरी, 2027	जुलाई, 2027	जनवरी, 2028
16	वैशाली	अप्रैल, 2026	सितम्बर, 2026	जनवरी, 2027	मई, 2027	दिसम्बर, 2027	मई, 2028	नवम्बर, 2028
17	दरभंगा	जून, 2026	अगस्त, 2026	नवम्बर, 2026	जनवरी, 2027	मार्च, 2027	जून, 2027	दिसम्बर, 2027
18	समस्तीपुर	मार्च, 2026	जून, 2026	अक्टूबर, 2026	फरवरी, 2027	मई, 2027	दिसम्बर, 2027	जून, 2028

बैठक में उपस्थित बन्दोबस्त पदाधिकारी को विशेष सर्वेक्षण कार्यक्रम अन्तर्गत सभी प्रक्रमों को पूर्ण करने की निदेशालय को उपलब्ध करायी गयी उपरोक्त समय-सीमा का प्रक्रमवार/माहवार विस्तृत कार्य-योजना/प्रतिवेदन निदेशालय को उपलब्ध कराने का निदेश दिया गया।

सभी बन्दोबस्त पदाधिकारी, बिहार अपने जिले के सम्बद्ध हवाई सर्वेक्षण एजेंसी के प्रतिनिधि एवं संबंधित विशेष सर्वेक्षण कर्मियों के साथ बैठक आयोजित कर विशेष सर्वेक्षण कार्यक्रम के प्रत्येक प्रक्रम का माहवार विस्तृत कार्य-योजना तैयार करेंगे तथा उक्त आयोजित बैठक में उपस्थित पदाधिकारी/कर्मियों की उपस्थिति विवरणी, आयोजित बैठक की कार्यवाही सहित निदेशालय द्वारा उपलब्ध कराये गए कार्य-योजना संबंधित विहित प्रपत्र में समेकित विवरणी दर्ज कर निदेशालय को उपलब्ध करायेगें।

(अनुपालन – सभी बन्दोबस्त कार्यालय, बिहार/सभी हवाई सर्वेक्षण एजेंसी)


3 अपर मुख्य सचिव, राजस्व एवं भूमि सुधार विभाग द्वारा सभी बन्दोबस्त पदाधिकारी, बिहार के साथ दिनांक 24.11.2025 को उनके जिले में चल रहे विशेष सर्वेक्षण कार्यक्रम के प्रत्येक प्रक्रम का निदेशालय को उपलब्ध कराये गए माहवार विस्तृत कार्य-योजना की समीक्षा हेतु बैठक आयोजित करने का निदेश दिया गया।

(अनुपालन – विशेष सर्वेक्षण कोषांग)

4. सभी बन्दोबस्त पदाधिकारी उनके जिले में उपलब्ध ETS Machine एवं मानवबल का शत-प्रतिशत उपयोग करना सुनिश्चित करेंगे। उक्त हेतु यदि संबंधित विशेष सर्वेक्षण अमीन जो राजस्व महाअभियान में स्कौनिंग कार्य हेतु अंचलों में प्रतिनियुक्त है, को भी आवश्यकतानुसार वापस बुलाकर संबंधित राजस्व ग्राम का सीमा सत्यापन एवं त्रिसिमाना सत्यापन सुनिश्चित करने का निदेश दिया गया।

(अनुपालन – सभी बन्दोबस्त कार्यालय, बिहार)

अंत में निदेशालय द्वारा निर्गत वार्षिक प्रगति प्रतिवेदन-2024-25 का लोकार्पण अपर मुख्य सचिव, राजस्व एवं भूमि सुधार विभाग, बिहार, पटना द्वारा करते हुए सधन्यवाद बैठक की कार्यवाही समाप्त की गई।


20/11


(जे० प्रियदर्शिनी)

निदेशक

भू-अभिलेख एवं परिमाण,
बिहार, पटना

ज्ञापांक : 03/भू0अ0नि0 (04) वि० सर्वे०-10/2022 7/16 पटना, दिनांक: 20/11/2025

प्रतिलिपि : सभी बन्दोबस्त पदाधिकारी/प्रभारी पदाधिकारी, बन्दोबस्त/सहायक बन्दोबस्त पदाधिकारी (मु०) बिहार को सूचनार्थ एवं आवश्यक कार्यार्थ प्रेषित।



20/11

निदेशक

भू-अभिलेख एवं परिमाण

ज्ञापांक : 03/भू0अ0नि0 (04) वि० सर्वे०-10/2022 7/16 पटना, दिनांक: 20/11/2025

प्रतिलिपि : उप निदेशक, बिहार सर्वेक्षण कार्यालय, गुलजारबाग, पटना/विशेष कार्य पदाधिकारी/अवर सचिव/संबंधित प्रशाखा पदाधिकारी/निदेशालय में पदस्थापित संबंधित जिले के नोडल पदाधिकारी/प्रभारी, विशेष सर्वेक्षण कोषांग/प्रभारी, आई०टी० सेल, भू-अभिलेख एवं परिमाण निदेशालय, बिहार, पटना को सूचनार्थ एवं आवश्यक कार्यार्थ प्रेषित।


20/11

निदेशक

भू-अभिलेख एवं परिमाण

ज्ञापांक : 03/भू0अ0नि0 (04) वि० सर्वे०-10/2022 7/16 पटना, दिनांक: 20/11/2025

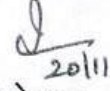
प्रतिलिपि : श्री दीपक श्रीवास्तव, विशेषज्ञ सलाहकार, प्रिंस कुमार/कुणाल किशोर, प्रोग्रामर/हवाई सर्वेक्षण एजेंसी, ATPL, GISC, IIC को सूचनार्थ एवं आवश्यक कार्यार्थ प्रेषित।


20/11

निदेशक

भू-अभिलेख एवं परिमाण


ज्ञापांक : 03/भू0अ0नि0 (04) वि0 सर्वे0-10/2022 717b पटना, दिनांक: 20/11/2025
प्रतिलिपि : प्रोग्रामर, आई0टी0सेल, भू-अभिलेख एवं परिमाप निदेशालय को सूचनार्थ एवं वेबसाईट पर अपलोड करने हेतु
प्रेषित।


20/11

निदेशक

भू-अभिलेख एवं परिमाप

ज्ञापांक : 03/भू0अ0नि0 (04) वि0 सर्वे0-10/2022 717b पटना, दिनांक: 20/11/2025
प्रतिलिपि : अपर मुख्य सचिव/सचिव, राजस्व एवं भूमि सुधार विभाग, बिहार, पटना के प्रधान आप्त सचिव को सूचनार्थ
प्रेषित।


20/11

निदेशक

भू-अभिलेख एवं परिमाप