

**E-mail**

बिहार सरकार  
राजस्व एवं भूमि सुधार विभाग  
(भू-अभिलेख एवं परिमाण निदेशालय)

सं० सं० : 03/भू0अ0नि0 (3) सं० स्था० अररिया (त्याग पत्र)- 29/2025...<sup>2003</sup> पटना, दिनांक :-<sup>05/05/25</sup>.....

**आदेश**


भू-अभिलेख एवं परिमाण निदेशालय, बिहार, पटना के अन्तर्गत विशेष सर्वेक्षण कर्मियों का पदस्थापन भू-अभिलेख एवं परिमाण निदेशालय, बिहार, पटना द्वारा विभिन्न तिथियों में निर्गत पदस्थापन आदेश से विभिन्न बन्दोबस्त कार्यालयों में पदस्थापित किया गया है।

नियोजित संविदा कर्मी द्वारा समर्पित त्याग पत्र को बन्दोबस्त पदाधिकारी, अररिया द्वारा निदेशालय को प्रेषित की गई है।

बन्दोबस्त पदाधिकारी के अनुशंसा के आलोक में निम्न तालिका के स्तम्भ संख्या-02 में अंकित संविदा कर्मी का त्याग पत्र स्तम्भ संख्या-07 में अंकित तिथि से स्वीकृत किया जाता है :-

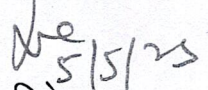
क्र० सं०	कर्मी का नाम	आई०डी० सं०	संविदा पदनाम	बन्दो० कार्या० का नाम	बन्दो० कार्या० का पत्रांक/दिनांक	त्याग पत्र की तिथि
1	2	3	4	5	6	7
1	श्री बिनीत कुमार	AEN02794	वि०सर्वे०अमीन	अररिया	40-I/09.04.2025	09.04.2025

2. त्याग पत्र की स्वीकृति विश्वविद्यालय/संस्थान से प्राप्त शैक्षणिक प्रमाण पत्र के सत्यापन प्रतिवेदन से आच्छादित होगा। शैक्षणिक प्रमाण पत्र फर्जी पाए जाने पर नियमानुसार आवश्यक कार्रवाई की जायेगी।

  
(कमलेश कुमार सिंह)  
निदेशक


भू-अभिलेख एवं परिमाण

ज्ञापांक : 03/भू0अ0नि0 (3) सं० स्था० अररिया (त्याग पत्र)- 29/2025...<sup>2003</sup> पटना, दिनांक <sup>05/05/25</sup>.....  
प्रतिलिपि :- बन्दोबस्त पदाधिकारी/सहायक बन्दोबस्त पदाधिकारी (मु०), बन्दोबस्त कार्यालय, अररिया को सूचनार्थ एवं आवश्यक कार्रवाई हेतु प्रेषित।

  
निदेशक

भू-अभिलेख एवं परिमाण

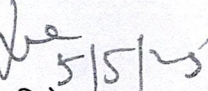
ज्ञापांक : 03/भू0अ0नि0 (3) सं० स्था० अररिया (त्याग पत्र)- 29/2025...<sup>2003</sup> पटना, दिनांक <sup>05/05/25</sup>.....  
प्रतिलिपि :- आदेश की स्तम्भ संख्या-02 में अंकित कर्मी को सूचनार्थ प्रेषित।

  
निदेशक

भू-अभिलेख एवं परिमाण

ज्ञापांक : 03/भू0अ0नि0 (3) सं० स्था० अररिया (त्याग पत्र)- 29/2025...<sup>2003</sup> पटना, दिनांक <sup>05/05/25</sup>.....  
प्रतिलिपि :- श्रीमती सरिता कुमारी, प्रोग्रामर, भू-अभिलेख एवं परिमाण निदेशालय, बिहार, पटना को सूचनार्थ प्रेषित।

निदेश दिया जाता है कि इसकी स्कैन कॉपी R2R के अन्तर्गत व्यक्तिगत संचिका में संधारित करें।

  
निदेशक

भू-अभिलेख एवं परिमाण