

e-Mail

बिहार सरकार
राजस्व एवं भूमि सुधार विभाग
(भू-अभिलेख एवं परिमाण निदेशालय)
सं०सं०- 03/भू०अ०नि०(6) वि०सर्वे० -13/2024.....

1868

प्रेषक,

नवाजिश अख्तर
विशेष कार्य पदाधिकारी,
भू-अभिलेख एवं परिमाण,
बिहार, पटना।

सेवा में,

सभी बन्दोबस्त पदाधिकारी,
बिहार

पटना, दिनांक :-

05/06/2026

विषय :- विशेष सर्वेक्षण कार्यों की जिलास्तरीय प्रगति को MAP Module में अद्यतन करने के संबंध में।
प्रसंग :- भू-अभिलेख एवं परिमाण निदेशालय का पत्रांक 1515 दिनांक 28.03.2025, पत्रांक 7669 दिनांक 30.12.2025 एवं पत्रांक 1428 दिनांक 30.04.2026।

महाशय,

निदेशानुसार, उपर्युक्त विषय एवं प्रासंगिक पत्र का स्मरण किया जाय। उक्त पत्र के द्वारा विशेष सर्वेक्षण कार्यों की जिलास्तरीय प्रगति को MAP Module में अद्यतन करने हेतु निदेश संसूचित है।

सचिव, राजस्व एवं भूमि सुधार विभाग द्वारा हवाई सर्वेक्षण एजेंसियों के कार्यों की समीक्षा के क्रम में पाया गया कि आपके जिले द्वारा सर्वेक्षण कार्यों की प्रगति को MAP Module में संधारित नहीं की जा रही है, जिस पर अत्यन्त ही खेद व्यक्त किया गया।

अतः अनुरोध है कि अपने अधीनस्थ सभी संबंधित कर्मियों से दिनांक 06.06.2026 के अपराहन 05 बजे तक प्रत्येक दशा में MAP Module को अद्यतन कराने की कृपा की जाये, अन्यथा की स्थिति में सभी संबंधित कर्मियों के साथ-साथ सहायक बन्दोबस्त पदाधिकारी (मु०) के माह जून 2026 का वेतन अवरूद्ध करने हेतु निदेशालय बाध्य होगा।

कृपया इसे अति आवश्यक समझे।

विश्वासभाजन

05/06/26

(नवाजिश अख्तर)

विशेष कार्य पदाधिकारी

भू-अभिलेख एवं परिमाण,

पटना, दिनांक 05/06/2026

ज्ञापांक- 03/भू०अ०नि०(6) वि०सर्वे० -13/2024.....1868

प्रतिलिपि : उप निदेशक, बिहार सर्वेक्षण कार्यालय, गुलजारबाग/सभी संबंधित प्रभारी पदाधिकारी/सहायक बन्दोबस्त पदाधिकारी (मु०) को सूचनार्थ एवं अनुपालनार्थ प्रेषित।

05/06/20

विशेष कार्य पदाधिकारी

भू-अभिलेख एवं परिमाण,

पटना, दिनांक 05/06/2026

ज्ञापांक- 03/भू०अ०नि०(6) वि०सर्वे० -13/2024.....1868

प्रतिलिपि : निदेशालय में पदस्थापित सभी नोडल पदाधिकारियों/ प्रभारी, आई०टी० सेल/श्री कुणाल किशोर/श्री प्रिंस कुमार, प्रोग्रामर को सूचनार्थ एवं आवश्यक कार्यार्थ प्रेषित।


2. सभी नोडल पदाधिकारी को निदेश दिया जाता है कि उपरोक्त दिये गये निदेश के आलोक में अपने-अपने आवंटित जिलों से समन्वय स्थापित कर निर्धारित समय सीमा के अन्दर MAP Module अद्यतन कराना सुनिश्चित करेंगे।

05/06/20


विशेष कार्य पदाधिकारी

भू-अभिलेख एवं परिमाण,

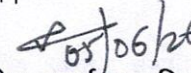
ज्ञापांक- 03/भू0अ0नि0(6) वि0सर्वे0 -13/2024.....1868.....पटना, दिनांक 05/06/2026
प्रतिलिपि : तीनो हवाई सर्वेक्षण एजेंसी के प्रतिनिधि को सूचनार्थ एवं आवश्यक कार्यार्थ प्रेषित।
निदेश दिया जाता है कि एजेंसी स्तर से संधारित किये जाने वाले Map Module को
दिनांक 06.06.2026 के अपराहन 05:00 बजे तक अद्यतन कराना सुनिश्चित करेंगे, अन्यथा कि स्थिति में आपके
विरुद्ध भी कार्रवाई के लिए निदेशालय बाध्य होगा।


विशेष कार्य पदाधिकारी
भू-अभिलेख एवं परिमाप


ज्ञापांक- 03/भू0अ0नि0(6) वि0सर्वे0 -13/2024.....1868.....पटना, दिनांक 05/06/2026
प्रतिलिपि : उप सचिव/संबंधित प्रशाखा पदाधिकारी, भू-अभिलेख एवं परिमाप को सूचनार्थ एवं
आवश्यक कार्यार्थ प्रेषित।


विशेष कार्य पदाधिकारी
भू-अभिलेख एवं परिमाप

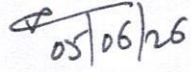
ज्ञापांक- 03/भू0अ0नि0(6) वि0सर्वे0 -13/2024.....1868.....पटना, दिनांक 05/06/2026
प्रतिलिपि : निदेशक कोषांग, भू-अभिलेख एवं परिमाप को सूचनार्थ प्रेषित।


विशेष कार्य पदाधिकारी
भू-अभिलेख एवं परिमाप

ज्ञापांक- 03/भू0अ0नि0(6) वि0सर्वे0 -13/2024.....1868.....पटना, दिनांक 05/06/2026
प्रतिलिपि : सचिव, राजस्व एवं भूमि सुधार विभाग के प्रधान आप्त सचिव को सूचनार्थ प्रेषित।


विशेष कार्य पदाधिकारी
भू-अभिलेख एवं परिमाप

ज्ञापांक- 03/भू0अ0नि0(6) वि0सर्वे0 -13/2024.....1868.....पटना, दिनांक 05/06/2026
प्रतिलिपि : प्रोग्रामर, भू-अभिलेख एवं परिमाप को सूचनार्थ एवं निदेशालय के बेवसाईट पर अपलोड
करने हेतु प्रेषित।


विशेष कार्य पदाधिकारी
भू-अभिलेख एवं परिमाप,