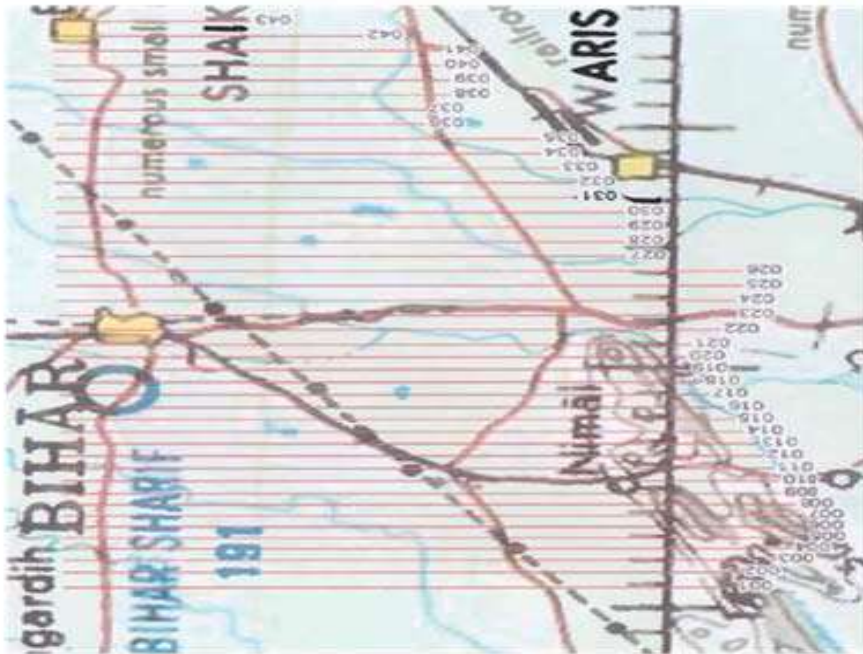


अध्याय-19 User Manual 1.0

Base Station
Patna Airport



Base station at - Biharsharif
25°10'11.60"N 85°30'53.06"E



Bhu-Sarvekshan

Bhu-Sarvekshan is a web based application developed by NIC, Bihar for capturing, processing, updation and Report Generation on non-spatial (Textual) data generated during Special Survey going on in Bihar through "Hybrid Survey methodology employing Aerial Photography and Ground Truthing with TS/DGPS" (Total Station/Differential Global Positioning System) as per the guidelines of Digital India Land Modernization Programme (DILMP) earlier called as NLRMP.


How to Access ?

The web application being used in disconnected and standalone way in the field may be accessed through the link <http://server IP Address/Name/BS>. The name or IP address of the server will depend upon the instance you are invoking.




बिहार प्रशासकीय विभाग : जलियाँ, मुजफ्फरपुर, बिहार

Login Click on "Login" to access the application by entering a valid User Name and Password.



[Go to Home Page](#)


भू-सर्वेक्षण
 बिहार सरकार
 राजस्व एवं भूमि सुधार विभाग
 { Version 3.2 } [Home](#)

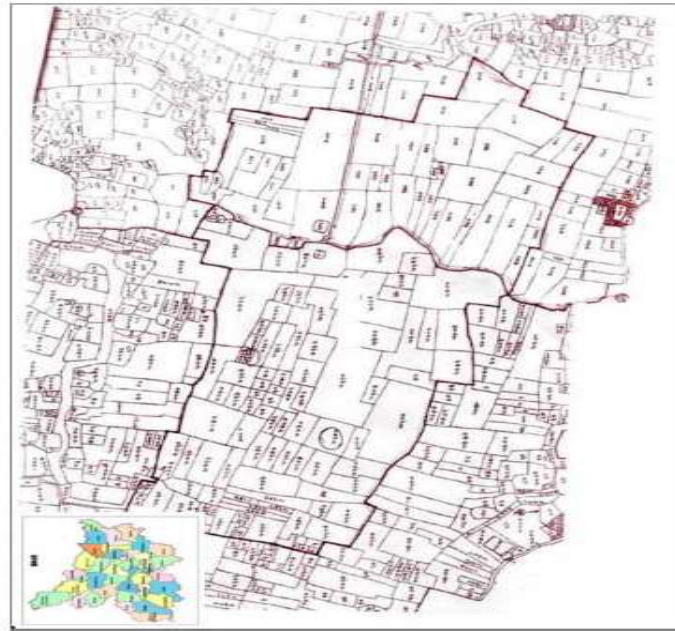
[Entry](#) [Report](#) [Misc Report](#) [Utilities](#) [Help](#) [Log Out](#)

बिहार विशेष सर्वेक्षण एवं बन्दोबस्त तकनीकी मार्गदर्शिका

[245]

District : नवलदा

Details	Total
Total Plots Entered	247257
Total Holder Entered	24082
Total Mauza	1104
Total Mauza Entered	57

सूचना प्रौद्योगिकी समाधान : राष्ट्रीय सूचना-विज्ञान केंद्र, बिहार

Successful login will show you Main Menu Items as listed below :

(1) Entry (2) Report (3) Misc. Report (4) Utilities (5) Help (6) Log Out

(1) **Entry Module** - It further contains sub-menu items as

(i) Khesra Panji Entry (ii) Prapatra-5 Entry (iii) Khata No. Correction (iv) Village Entry (v) Panchayat Entry

District : नालन्दा	
Total Plots Entered	247257
Total Holder Entered	24082
Total Mauza	1104
Total Mauza Entered	57

(i) Khesra Panji Entry

This entry screen helps in capturing details from Khesra Panji (Prapatra -6). The screen helps in capturing plot wise details like Holder's Name, Father's Name, Share Part, Share Holder Details and Plot details. On first entry of khesra panji of any mauza software asks name of ASO, total number of plots in the mauza, total area of the mauza in acre and decimal. This set of information is required only once for any mauza. To enter the detail of prapatra -6 i.e. khesra panji user has to enter revenue thana number in the "रे० था० सं०" text box and then select mauza name from adjacent drop down list. Now user has to enter plot number (Khesra Number) of which detail has to enter. Next field is "Ref, Khesra No. ". This field helps in capturing detail of land holder if has already entered. It has been incorporated to tag all plots of one land holder (रैयत) and also helps in data entry and minimizes typographical error. Rest of the fields is self explanatory. To enter detail of other holder (अन्य हिस्सेदार) in a plot then select "हाँ" from drop down list of "अन्य हिस्सेदार हैं" . It has been observed that in the boundary columns of khesra panji, plot no. has been entered in place of details. So software provides two columns in each boundary details. If user has boundary details then enter in respective boundary column. And if user has Khesra number then enter khesra number in "Ref Khesra No." text box. By clicking on "चौहद्दी भरें" button, raiyat name of that plot will automatically appear in respective boundary textbox. If present plot is a amalgamation of old plots then user has to enter old plot details like old Khata number, old khesra number in entry screen provided on right hand side of the entry screen. Please enter one Khata number and one khesra number in one row. You can add any number of Khata and khesra number by clicking "जोड़े" button. To add Dakhal detail, user has to select "हाँ" from "दखल का विवरण भरना है" and enter the dakhal detail in respective entry screen.



भू-सर्वेक्षण

बिहार सरकार
राबदस् एवं भूमि सुधार विभाग

Welcome_admin [001 { Version 3.2 }

[Home](#)

जिला : नाबन्दा

रेड थ्रो सं. : 301

हलका : 6

एकड़ : 0.0

अंकित : कतरीसराय

मौजा नुंने : सैदपुर(171)

खेसरा पंजी का प्रपत्र

यह पंजी पट्टुनाथ सिंह, सहायक बन्दोबस्त पदाधिकारी के देखे रखे में संपन्न हो रहे है।

नया खेसरा सं 1

नया खता संख्या 116

पता निच ग्राम

अन्य हिस्सेदार है: नहीं

पुराना खता संख्या 40

मौजा में कुल नए खेसरा की संख्या 1347

धरण का प्रकार रसती

जति कुर्मी

पुराना खेसरा सं 1

रेसत का नाम साधुशरण प्रसाद

पिता का नाम गोखुल महतो

आधार नं०

नवीनत कार्यर्मी

एकड़ 9.000

रकबा 0

उत्तर अला

दक्षिण ब्रजकिशोर कुमार

पूर्व राधा कृष्ण प्रसाद

पश्चिम मोटी आर

भूमि का वर्गीकरण धनहर 2

देसीमत 9.000

मौहरी

मसत के अंतर्गत रकबा

मसई 0

अग्रहारी 0

रकबा 0

अन्य फसल 0

कृषि योग्य 0

कृषि हेतु अयोग्य 0

पुराना खेसरा सं 1

देसीमत 9.000

0.000

9.000

0.000

9.000

0.000

भूमि का वर्गीकरण धनहर 2

चौहवी भरे

सेस को छोड़कर लागत 0

अयुक्ति

देखत का विकल्प भना है नहीं

सुरक्षित करें

सुधार करें

मिटायें

रिफ्रेश

(ii) Prapatra-5 Entry (Teriz)

This entry form has been designed to enter Teriz detail. This form helps in capturing old plot and holder's details. All fields of the data entry screen is self explanatory.

(iii) Khata Number Generation

To generate unique Khata number user has to enter revenue thana number and then select mauza name to generate unique Khata number to each and every Raiyat and Anabaad Bihar Sarkar, Anabaad Sarvsadharan, Kaisare Hind and Khas Mahal. For Anaband Bihar Sarkar Khata number "1" has been allotted by the system and "2" has been given to Anabad Sarvsadharan and subsequently " 3" has been given to Kaisare Hind and " 4" for Khas Mahal. These four Khata numbers 1,2, 3 and 4 are fixed for government land in entire state and Khata number 5 and onwards has been given to al Raiyats of the Mauza.

बिहार सरकार
सर्वसह एवं पृथि सुधार विभाग

Welcome, admin1001 (Version 3.2)
Home

Entry Report Misc Report Utilities Help Log Out

Khata Number Generation

रे० थाने सं० : 301
मौजा चुने
संवत्सर (171)

Generate Khata No. Delete Khata No. Print

अनाबाद बिहार सरकार

अर्पित खाता : 1 समस्त खेसरा

कुल खेसरा : 76 खाता संख्या

अनाबाद बिहार सरकार अंश :
140, 143, 596, 991, 992, 1002, 1107, 1108, 1109, 1110, 1111, 1112, 1113, 1116, 1117, 1118, 1119, 1120, 1126, 1127, 1134, 1136, 1137, 1138, 1139, 1154, 1155, 1169, 1170, 1176, 1177, 1179, 1180, 1181, 1183, 1188, 1192, 1193, 1194, 1195, 1196, 1197, 1198, 1199, 1202, 1213, 1216, 1217, 1218, 1220, 1221, 1222, 1225, 1246, 1247, 1248, 1250, 1251, 1253, 1254, 1255, 1265, 1266, 1269, 1270, 1271, 1272, 1273, 1278, 1279, 1280, 1281, 1282, 1283, 1284

पति : अंश :
जाति :
पता : निज ग्राम

अनाबाद सर्वसाधारण

अर्पित खाता : 2 समस्त खेसरा

कुल खेसरा : 46 खाता संख्या

अनाबाद सर्वसाधारण अंश :
59, 74, 75, 114, 223, 347, 365, 455, 452, 605, 634, 725, 763, 874, 875, 892, 893, 946, 978, 1069, 1070, 1077, 1082, 1084, 1088, 1105, 1106, 1121, 1152, 1167, 1185, 1191, 1210, 1226, 1238, 1256, 1260, 1309, 1317, 1318, 1328, 1332, 1333, 1337, 1346, 1347

पति : अंश :
जाति :
पता : निज ग्राम

कैसरे हिन्द

अर्पित खाता : 3 समस्त खेसरा

कुल खेसरा : 0 खाता संख्या

खस माल

अर्पित खाता : 4 समस्त खेसरा

कुल खेसरा : 0 खाता संख्या

रेयती

अर्पित खाता : 5 और 3 से आगे समस्त खेसरा

कुल खेसरा : 1225 खाता संख्या

(2) **Report Menu** - In 'Report Menu' there are seven(7) types of different scheduled reports which are important part of the survey.

(i) Prapatra-5 - Click on Prapatra-5 to generate this report.

District : नालन्दा	
Total Plots Entered	247257
Total Holder Entered	24082
Total Manza	1104
Total Manza Entered	57

Sample Prapatra-5

प्रपत्र - 5

(देखे नियम - 9 का उपनिबन्ध - (1))
तेरीज़ या खतियान का सार

राजस्व ग्राम : अमरौरा (852)		धाना नं० : 301		हक्का नं० : 6		अंकात : पपड़ी		जिला : नाहन	
1	2	3	4	5		7	8	9	
				खतियान या अडिजात-अभिवेष्ट का क्रम संख्या (खत संख्या)	खेती नंबर				अकृषित
			कृषित	अकृषित	अन्य	कुल	सेस को छोड़कर लागू	अभिवेष्टि	

अमीन का हस्ताक्षर

कामूरागो का हस्ताक्षर

सहायक बंदोबस्त पदाधिकारी का हस्ताक्षर

सूरना प्रौद्योगिकी समाधान : राष्ट्रीय सूचना-विकान केंद्र, बिहार

(iii) Prapatra-7 - Click on Prapatra-7 to generate "Khanapuri Parcha" (Prapatra-7) Report as shown below :

प्रपत्र - 7
 (देखे नियम - 9 का उप नियम - (6))
खनापुरी पर्चा का प्रपत्र

राजस्व प्राम : सेवपुर (171)
 रे० धना सं० : 301
 अंचल : कटारीसराय
 जिला : नालन्दा

पैपती
 Print Volume : 1
 Total Print Volume : 1

पैपती का नाम, पिता/जति का नाम, जति एवं पता (एक से अधिक पैपती होने कि उदा में उनके नाम एवं हिस्से)	खाना सं०			चौकदार सं०			राजस्व धाना संख्या : 301			अंचल : कटारीसराय			जिला : नालन्दा	
	पुराना	नया	धुपाना	पुराना	नया	धुपाना	रकबा	रकबे	डेकामिल	चौकड़ी	भूमि का वर्गीकरण	जैस को छोड़कर लगान	राजस्व अतिरिक्तों में प्रविष्टि का आधार तथा उपयोगिकार धाना रूप बदलने अन्य	जिला : नालन्दा
साधुधरच प्रसाद पिता : गोबिंद महतो जति : कुर्मी पता : निच प्राम	40	3	1	4	5	1	0	0	9	7	धरहर 2	0	10 कायमी	11
	40		1	1	12		0	0	16		धरहर 2	0	कायमी	
	40		1	1	13		0	21.5			धरहर 2	0	कायमी	
	40		85		37		0	16.5			धरहर 2	0	कायमी	
	40			23	51		0	9			धरहर 2	0	कायमी	

(vi) Prapatra-19 - This is new Khesra Panji generated from the surveyed data

प्रपत्र - 19
(देखे नियम -14 का उपनिबन्ध - (4))
नया खेसरा पंजी का प्रपत्र

राजस्व ग्राम : सैदपुर (171)					धाना नं० : 301					अवत : कतरीसराय					विवरण : नालन्दा		
क्रम संख्या	प्रधाना संख्या	प्रधाना क्षेत्रा नं०	प्रधाना क्षेत्रा नं०	प्रधाना क्षेत्रा नं०	प्रधाना क्षेत्रा नं०	प्रधाना क्षेत्रा नं०	प्रधाना क्षेत्रा नं०	प्रधाना क्षेत्रा नं०	प्रधाना क्षेत्रा नं०	प्रधाना क्षेत्रा नं०	प्रधाना क्षेत्रा नं०	प्रधाना क्षेत्रा नं०	प्रधाना क्षेत्रा नं०	प्रधाना क्षेत्रा नं०	प्रधाना क्षेत्रा नं०	प्रधाना क्षेत्रा नं०	प्रधाना क्षेत्रा नं०
1	1	1	40	116	7	8	9	10	11	12	13	14	15	16	17	18	19
1	1	1	40	116	7	8	9	10	11	12	13	14	15	16	17	18	19
1	1	1	40	116	7	8	9	10	11	12	13	14	15	16	17	18	19
2	1	2	40	79	7	8	9	10	11	12	13	14	15	16	17	18	19
3	1	3	40	12	7	8	9	10	11	12	13	14	15	16	17	18	19
4	1	4	40	51	7	8	9	10	11	12	13	14	15	16	17	18	19
5	1	5	40	51	7	8	9	10	11	12	13	14	15	16	17	18	19
6	-	6	40	13	7	8	9	10	11	12	13	14	15	16	17	18	19
7	2	7	38	103	7	8	9	10	11	12	13	14	15	16	17	18	19
8	2.2	8	38	20	7	8	9	10	11	12	13	14	15	16	17	18	19

प्रपत्र -20
 (देखे नियम -15 का उप नियम - (1))
अधिकार अभिलेख के अंतिम प्रकाशन का प्रपत्र

राजस्व ग्राम : सैटपुर (171)
 रेग धाना नं० : 301
 अंचल : कर्तासराय
 जिला : नालन्दा

खण्डियान का क्रम संख्या	राजस्व ग्राम - सैटपुर (171) रेग का नाम (एक से अधिक व्यक्तिों द्वारा धरित हिस्से के नामों में हिस्से के अनुसार रेग का नाम, पितृ पति का नाम, जहाँ वह निवास करता है)	खेत नं०	रकबा घ०, ढ०	सकल धाना संख्या : 301 चौकड़ी	भूमि का शर्तिकाय	अंचल : कर्तासराय फसल के अंतिम क्षेत्रीय भूमि					देस को छोड़कर सान	जिला : नालन्दा
						भदर	आमनी	रबी	अन्य	12		
1	अशोक कुमार पिता : अशोक प्रसाद माता : सुर्मा पता : निचल ग्राम	40	घ० : 0 ढ० : 8,000	6	7 धनर 2	8 घ० : 0 ढ० : 8,000	9 घ० : 0 ढ० : 0,000	10 रबी 8,000	11 अन्य 0,000	12 घ० : 0 ढ० : 0,000	13 0	14
2		55	घ० : 0 ढ० : 5,250	6	धनर 2	घ० : 0 ढ० : 5,250	घ० : 0 ढ० : 0,000	घ० : 0 ढ० : 5,250	घ० : 0 ढ० : 0,000	घ० : 0 ढ० : 0,000	0	
3		103	घ० : 0 ढ० : 2,000	6	धनर 2	घ० : 0 ढ० : 2,000	घ० : 0 ढ० : 0,000	घ० : 0 ढ० : 2,000	घ० : 0 ढ० : 0,000	घ० : 0 ढ० : 0,000	0	
4		137	घ० : 0 ढ० : 6,500	6	धनर 2	घ० : 0 ढ० : 6,500	घ० : 0 ढ० : 0,000	घ० : 0 ढ० : 6,500	घ० : 0 ढ० : 0,000	घ० : 0 ढ० : 0,000	0	
5		159	घ० : 0 ढ० : 6,500	6	धनर 2	घ० : 0 ढ० : 6,500	घ० : 0 ढ० : 0,000	घ० : 0 ढ० : 6,500	घ० : 0 ढ० : 0,000	घ० : 0 ढ० : 0,000	0	


(3) **Miscellaneous Reports** - Various types of MIS and Master Lists are generated from this menu.

The screenshot displays the software interface for land records. At the top, there is a header with the text "भू-सर्वेक्षण" (Bhu-Sarveshkan) and "बिहार सरकार" (Bihar Government). Below this is a navigation bar with buttons for "Entry", "Report", "Misc. Report", "Master Record", "Missing Plots", "Circle Wise Report", "Circle Wise Mauza Report", "Mauza Report", "Type-1 Report", and "Type-2 Report". The main area shows a map of land plots with a surveyor in the field. A table titled "District : नाबन्दा" (District : Nabanda) is displayed, showing the following data:

Details	Total
Total Plots Entered	247257
Total Holder Entered	24082
Total Mauza	1104
Total Mauza Entered	57

At the bottom right, there is a "Home" button and the text "{ Version 3.2 }".

- (i) **Master Records** - List of Master Codes like Caste Master List, Land Type Master List, Navayat Master List and Holding Type Master List are generated from this menu by clicking each one by one.



(a) Caste Master List

Version 3.2 Home

बिहार सरकार
सकस एव नूनि सुधार विभाग

Entry Report Misc Report Utilities Help Log Out Master Report

Select Master Record Caste Search Print

Caste Id	Caste Name
0	
1	ब्राह्मण
2	बाजरी
3	भोगिया
4	बुधिया
5	भुमिज
6	समार
7	कोयाल
8	दगारर
9	धोबी
10	डोम
11	डुमराथ
12	घासी
13	हतालडोर
14	हाडी
15	कंजर
16	कुलधिया
17	लालबेगी
18	सुम्हार
19	मट
20	पान
21	पसी
22	रावकार
23	रुही
24	अभूर
25	अगारवा
26	बेगा
27	बजारा
28	बेरिया
29	बधुही
30	भूमि
31	बिडिया
32	बिहोर
33	बिराजवा
34	फरु

(b) Land Type Master List



भू-सर्वेक्षण

बिहार सरकार
राजस्व एवं भू-सुधार विभाग

(Version 3.2)

[Home](#)

Entry

Report

Misc Report

Utilities

Help


Log Out

Master Report

Select Master Record Land Type ▼ Search Print

Land ID	Land Type	Land Type Description
0		
1	क्षेत्र 1	जिम्मे प्रति एकड़ 20 मन् से अधिक पैदा होता है।
2	क्षेत्र 2	जिम्मे प्रति एकड़ 10 मन् से अधिक किन्तु 20 मन् से कम पैदा होता है।
3	क्षेत्र 3	जिम्मे प्रति एकड़ 10 मन् से कम पैदा होता है।
4	भीड़ 1	जिम्मे खेती या भेड़ें फसल पैदा होती हैं और उपज प्रति एकड़ 10 मन् से अधिक है।
5	भीड़ 2	जिम्मे भेड़ें या खेती एक फसल पैदावार होता है और उपज भी प्रति एकड़ 10 मन् से कम होती है, खरब, बसवाही, केलाबाही, पापवाही, आम का बाग, पानवाही, अमरुद का बाग इत्यादि भी भीड़ 2 जिम्मे में ही दर्ज होगा।
6	नई परती	जो जमीन तीन साल से कम की परती है।
7	पुरानी परती (रिज काटित आबाद)	तीन साल से अधिक की परती को पुरानी परती लिखा जाएगा। पुरानी परती में कोई भी काटित आबाद या रिज काटित आबाद लिखा जाएगा। जिस भूमि पर पहले बाग था परन्तु वृक्षों के काट जाने से अब रिज आबाद पड़ी हुई है उसकी गणना पुरानी परती में की जाएगी।
8	गढा काटित आबाद	जो गढा आबाद किया जा सकता है उसे गढा काटित आबाद लिखा जाएगा।
9	गढा	जो गढा आबाद नहीं हो सकता है उसे केवल गढा लिखा जाएगा।
10	जात काटित आबाद	जात जो आबादी के योग्य है।
11	खलिहान काटित आबाद	खलिहान जो आबादी के योग्य है।
12	अस्थायी झोपड़ी	झोपड़ी जो आबादी के योग्य है।
13	इपान काटित आबाद	इपान जो आबादी के योग्य है।
14	मकान मय सहान	जो आबादी के योग्य नहीं है।
15	मन्दिर	जो आबादी के योग्य नहीं है।
16	मस्जिद	जो आबादी के योग्य नहीं है।
17	गिरजाघर	जो आबादी के योग्य नहीं है।
18	काठिस्थान	जो आबादी के योग्य नहीं है।
19	तालाब	जो आबादी के योग्य नहीं है।
20	सरकारी नहर	जो आबादी के योग्य नहीं है।
21	दिवाड़ की नालियाँ	जो आबादी के योग्य नहीं है।
22	रिज सरकारी नहर	जो आबादी के योग्य नहीं है।
23	पर्वत	जो आबादी के योग्य नहीं है।
24	नदी	जो आबादी के योग्य नहीं है।
25	कोल	जो आबादी के योग्य नहीं है।
26	चौर	जो आबादी के योग्य नहीं है।
27	सरकारी सड़कें	जो आबादी के योग्य नहीं है।
28	अन्याय सड़कें	जो आबादी के योग्य नहीं है।
29	रिज काटित आबाद परती	जो आबादी के योग्य नहीं है।
		रिज काटित आबाद

(c) Navayat Master List



भू-सर्वेक्षण

बिहार सहकार
राजस्व एवं भूमि सुधार विभाग

{ Version 3.2 }

[Home](#)

Entity

Report

Misc Report

Utilities

Help

Log Out

Master Report

Select Master Record Navayat Search Print

Navayat ID	Navayat Description
0	
1	क्रपनी
2	सिक्की
3	रपत
4	दरवेपत
5	शेडक
6	विजयनामा
7	बदहिन
8	उत्पराधिम्म
9	भूट
10	बटवारा
11	बान
12	मुद्यान
13	डिग्री
14	डिग्री
15	भूमि अर्जन
16	अशोध दखलामन
17	एडरफ पोरेसन
18	भूमि दखलपदवानी
19	सरहमाइत
20	विद्योतर
21	मरफती
22	खोपिपानी
23	बेरागान
24	शेवाला
25	पदवतानी
26	बन्दोबस्ती
27	सिद्धित
28	उपाजित
29	मैसनी
30	असिद्धित
31	बखरीश

सूचना प्रौद्योगिकी समाधान / राष्ट्रीय सूचना विज्ञान केंद्र, बिहार

(d) Holding Types

The screenshot displays the 'Master Report' section of a software application. The interface includes a header with the text 'भू-सर्वेक्षण' and 'बिहार सरकार', a navigation menu with options like 'Entry', 'Report', 'Misc Report', 'Utilities', 'Help', and 'Log Out', and a table listing six holding types.

Holding Code	Holding Description
1	रखती
2	अनाबाद सर्वसाधारण
3	अनाबाद बिहार सरकार
4	बकाजा
5	कैसी हिन्द
6	खाम महरा

सूचना प्रादेशीकी समाधान : राष्ट्रीय सूचना-विज्ञान केंद्र, बिहार

(ii) **Missing Plots** - Plot numbers (Khesra No.) in the new survey must be sequential and hence a list of Missing Plot Numbers is necessary to resolve this issue. List of missing plot numbers in a Mauza can be generated from this menu item.



- (iii) **Circle wise Report** - This report gives Mauzawise total holders, total Khata, total kherasa and total area in the Mauza. This report based on data entered from prapatra -6.

बिहार सरकार
राजस्व एवं भूमि सुधार विभाग

Welcome_admin | 001 { Version 3.2 }
Home

भू-सर्वेक्षण

Entry Report Misc Report Utilities Help Log Out

मौजो का सारांश अंचल के अनुसार

अंचल चुनें कटरीसराय (19)

S.No.	PT WARD NO	Mauza Name	Total Holder	Total Khata	Total Kherasa		Total Patta
					AKR	DEC	
1	2	3	4	5	6	7	8

- (iv) **Circle wise Mauza Report** - This report gives output based on three different criteria
 - (a) Mauza wise summary of plots having No Dakhal
 - (b) Mauza wise summary of Holders having No Share Holders
 - (c) Mauza wise Summary of Plots having area>1 acre (100 decimal)

मौज़ी का सारांश अंचल के अनुसार

No. of plots having no dakhal
 No. of Holders having no share holders
 No. of plots having area >1

देखें

S.No.	Mauza Name	No. of Plots having area > 1
1	2	3
1	कटौना	0
2	कतरडीह	1
3	कतरपुर	0
4	कतरी	2
5	कामरीबिगाहा	1
6	दरेशपुरा	0
7	पटारिया	0
8	पलटपुर	1
9	मरहरीठ	2
10	रसलपुर	2
11	वादी	6
12	किलारी	8
13	सेवपुर	0
14	सेवी	6

(v) **Mauza Report** - Mauza Report only gives the summary details of a particular Mauza in terms of total number of holders, total number of plots and total area.

भू-सर्वेक्षण

बिहार सरकार
राजस्व एवं भूमि सुधार विभाग

Welcome, admin | 001 { Version 3.2 }

Home

Entry Report Misc Report Utilities Help Log Out

मौजा का सारांश


मौजा चुनें

रै० था० स० : 301 सेदपुर (171)

देखें

1. मौजा का नाम:
2. हल्का स०:
3. थाना स०:
4. कुल रैयतो कि स०:
5. कुल खेसरो कि स०:
6. कुल रकबा (ए०):
7. कुल रकबा (डी०):

(vi) **Type-I Report** - This is an important report in the survey process. It is called 'Khesra Nirdeshika' which depicts the Khesra wise index register of a Mauza. One can easily find khesra number of any plot i.e. khesra number.



बिहार सरकार
 राजस्व एवं भूमि सुधार विभाग
खेसरा निर्देशिका

थाना नं० : 301 अंचल : कटरीसराय जिला : नालन्दा
 हल्का नं० : 6

खेसरा नं०	खाता नं०	खेसरा नं०	खाता नं०	खेसरा नं०	खाता नं०	खेसरा नं०	खाता नं०	खेसरा नं०	खाता नं०	खेसरा नं०	खाता नं०	खेसरा नं०	खाता नं०	खेसरा नं०	खाता नं०	खेसरा नं०	खाता नं०	खेसरा नं०	खाता नं०	
1	2	1	2	1	2	1	2	1	2	1	2	1	2	1	2	1	2	1	2	2
1	116	2	79	3	12	4	31	5	66	6	116	7	103	8	20	9	51	10	79	12
7	103	8	20	9	51	10	79	11	66	11	116	12	103	13	20	14	51	15	79	18
13	116	14	20	15	51	16	79	17	66	17	116	18	103	19	20	20	51	21	79	24
19	103	20	88	21	88	22	78	23	93	23	93	24	103	25	62	26	109	27	20	30
25	62	26	109	27	20	28	24	29	24	29	24	30	62	31	60	32	6	33	39	36
31	60	32	6	33	39	34	20	35	68	35	68	36	60	37	116	38	67	39	40	42
37	116	38	67	39	40	41	36	42	116	41	36	42	116	43	52	44	93	45	31	48
43	52	44	93	45	31	46	20	47	116	47	116	48	52	49	108	50	79	51	96	54
49	108	50	79	51	96	52	22	53	108	53	22	54	108	55	5	56	39	57	38	60
55	5	56	39	57	38	58	66	59	5	59	66	60	5	61	79	62	20	63	66	66
61	79	62	20	63	66	64	108	65	79	65	108	66	79	67	28	68	69	69	62	72
67	28	68	69	69	62	70	31	71	68	71	31	72	68	73	68	74	2	75	76	78
73	68	74	2	75	76	76	108	77	68	77	108	78	68	79	59	80	56	81	53	84
79	59	80	56	81	53	82	9	83	59	83	9	84	59	85	22	86	52	87	8	90
85	22	86	52	87	8	88	75	89	22	89	75	90	22	91	93	92	31	93	31	96
91	93	92	31	93	31	94	31	95	93	95	31	96	93	97	101	98	49	99	43	102
97	101	98	49	99	43	100	85	101	101	101	85	102	101	103	5	104	94	105	18	108
103	5	104	94	105	18	106	107	107	5	107	107	108	5	109	91	110	96	111	103	114
109	91	110	96	111	103	112	109	113	91	113	109	114	91	115	20	116	69	117	96	120
115	20	116	69	117	96	118	12	119	20	119	12	120	20	121	6	122	20	123	20	126
121	6	122	20	123	20	124	91	125	6	125	91	126	6	127	62	128	20	129	13	132
127	62	128	20	129	13	130	103	131	62	131	103	132	62	133	20	134	94	135	94	138
133	20	134	94	135	94	136	46	137	20	137	46	138	20	139	45	140	1	141	36	144
139	45	140	1	141	36	142	46	143	45	143	46	144	45	145		146		147		24

(vii) **Type-II Report** - This is an important report in the survey process. It is called 'Khesra Nirdeshika' which depicts the Khesra wise index register of a Mauza. This report contains old plot detail (Khata Number and Khesra Number) and new plot detail (Khata Number and Khesra Number). One can easily find new Khata number and new plot number if one has old Khata number and old khesra number.

Command ▶

बिहार सरकार
राजस्व एवं भूमि सुधार विभाग
खसरा निर्देशिका

राजस्व ग्राम : सैंटपुर (171) शाना नं० : 301 अंचल : कपरीसयाप जिला : नाहनदा

हल्का नं० : 6

पुराना खसरा सं०	पुराना खाता सं०	पुराना खसरा सं०	नया खसरा सं०	नया खाता सं०
1	2	3	4	
1	40	1		116
1	40	10		66
333	40	1001		66
403	49	1002		1
333	40	1005		12
210	37	1006		20
209	209	1007		66
209	40	1008		51
210	37	1010		20
210	37	1011		20
316	39	1035		51
316,319	39	1036		51
313	34	1040		56
542	37	1043		20
542	37	1044		20
216	39	1045		12
542	37	1047		103
318	37	1048		96
216	39	1050		66
216	37	1052		13
216	37	1053		103
216	37	1057		20
216	37	1058		20
214	40	1062		51
211,212	49,50	1069		2
212,211,214,206	49,50,40	1070		2
337	37	1074		103

- (4) **Utilities Menu Items** - Utility menu has several features like :
- (a) Change Password
 - (b) Operator Performance
 - (c) User Maintenance
 - (d) Send SMS and Email
 - (e) Database Backup
 - (f) Patch Management



(a) **Change Password** - Users can secure their password by changing their password on regular intervals.

The screenshot shows a web application interface for changing a password. The page has a header with a logo and navigation links: Entry, Report, Misc Report, Utilities, Help, and Log Out. The main content area is titled 'Change Password' and contains three input fields: 'Old Password', 'New Password', and 'Confirm Password'. A 'Change Password' button is located at the bottom right of the form. The background of the page features a landscape with a yellow field and a blue sky. The top right corner displays 'Welcome, admin | 001 (Version 3.2)' and a 'Home' link.

- (b) **Operator Maintenance** - Work performance of operators working in the software can be analyzed by generating Performance Report on various conditions and on various sorting parameters.

The screenshot shows a web-based interface for generating an Operator Performance Report. At the top, there is a navigation menu with options: Entry, Report, Misc Report, Utilities, Help, and Log Out. The main header area contains the text 'भू-सर्वेक्षण' (Bhoo-Sarveshkan) and 'राज्य एवं भूमि सुधार विभाग' (Rajya Evam Bhoomi Sudhar Vibhag). Below this, there is a form titled 'Operator Performance Report' with the following fields and options:

- Start Date: 01/01/2018
- Last Date: 30/10/2018
- Select Operator: All
- Order By: Three dropdown menus, each set to 'Asc'.
- Report Type: Radio buttons for Consolidate, Date Wise, Mauza wise, and Complete.
- Buttons: 'छाजे' (Close) and 'प्रिंट करें' (Print).

The interface also includes a 'Welcome, admin (001 { Version 3.2 })' message and a 'Home' link in the top right corner.

(c) **User Maintenance** - This is only for 'admin' role to manage different users of the application in terms of

- (i) For creating new user
- (ii) For deleting old users
- (iii) For Resetting Password

भू-सर्वेक्षण

बिहार सरकार
राजस्व एवं भूजि सुधार विभाग

Welcome, admin | 001 (Version 3.2)

Home

Entry Report Misc Report Utilities Help Log Out

User Maintenance..

User Name : search

UserCode :

Password :

Role Assigned

Administrator CI CO

DM / ADM Guest Operator

Super User

Create User Delete User Reset Password Refresh

USER CODE	USER NAME	ROLE CODE	ROLE NAME
Select 001	admin	1	Administrator
Select 024	akash	5	Operator
Select 055	AKSHAY	5	Operator
Select 025	ameet	5	Operator
Select 053	anamika	5	Operator
Select 028	jayant	5	Operator
Select 009	lucky	5	Operator
Select 054	manish	5	Operator
Select 036	nargis	5	Operator
Select 044	nazish	5	Operator
Select 008	nivash	5	Operator
Select 015	rajeev	5	Operator
Select 005	raushan	5	Operator
Select 043	sagar	5	Operator
Select 011	sanjeet	5	Operator
Select 051	shankar	5	Operator
Select 052	sonu	5	Operator

सूचना प्रौद्योगिकी समाधान : राष्ट्रीय सूचना विज्ञान केंद्र, बिहार

- (d) **Send SMS and Email** - The application has a unique feature of sending SMS and email to any one concerned with the activity by simply entering his/her details like name, designation, address and most importantly the mobile number and email address. The Software can send a small report as a SMS to the listed mobile numbers at a fixed time every day.

भू-सर्वेक्षण
 विहार सरकार
 राबन्स एवं भूमि सुधार विभाग
 Welcome, admin [001 (Version 3.2)]
 Home

Entry Report Misc Report Utilities Help Log Out

Add New SMS/Email Group
 Name:
 Designation:
 Address:
 Mobile No:
 Email Address:
 Add Refresh

Send Message

Name	Designation	Address	MobileNo	Email	Select
Select Delete Hazendra Ram			995390630		<input type="checkbox"/>
Select Delete Prakash Kumar	SO-SB		9122467396		<input type="checkbox"/>
Select Delete Prakash LRC	Gob		9430887330		<input type="checkbox"/>
Select Delete Ranshan			9708889843	Roushannanup@gmail.com	<input checked="" type="checkbox"/>
Select Delete Sanjay Sir			9470414088,9234785387		<input checked="" type="checkbox"/>
Select Delete Santosh kumar			9903810455		<input type="checkbox"/>
Select Delete Shri Mihalesh Mishra	Director		8544412998		<input checked="" type="checkbox"/>
Select Delete Shri Mihalesh sir	Director Lrc		09801683670	director@gmail.com	<input checked="" type="checkbox"/>
					All None

Send SMS Send Email

- (e) **Database Backup** - Users need to backup the database periodically by clicking on the link and only giving the path of the file system where the desired backup file (.bak) has to be stored.

बिहार सरकार
राजस्व एवं भूमि सुधार विभाग

Welcome, admin|001 (Version 3.2) Home

Entry Report Misc Report Utilities Help Log Out

Database Backup...

Note: Your Last back taken on 06-01-2017 05:26:41 and Saved in D:\BackupDB Directory with File Name BS06012017_052636.Bak [Click to Change](#)

Enter Folder Path

BACKUP [Click to take Backup](#)

- (f) **Patch Management** - New requirements as well as new features required to be included in the software by applying the new software patch provided by NIC, Bihar. All the patches included in the application are shown listed and an 'Update' button on the side is available to apply the patch.

बिहार सरकार
राजस्व एवं भूमि सुधार विभाग

भू-सर्वेक्षण

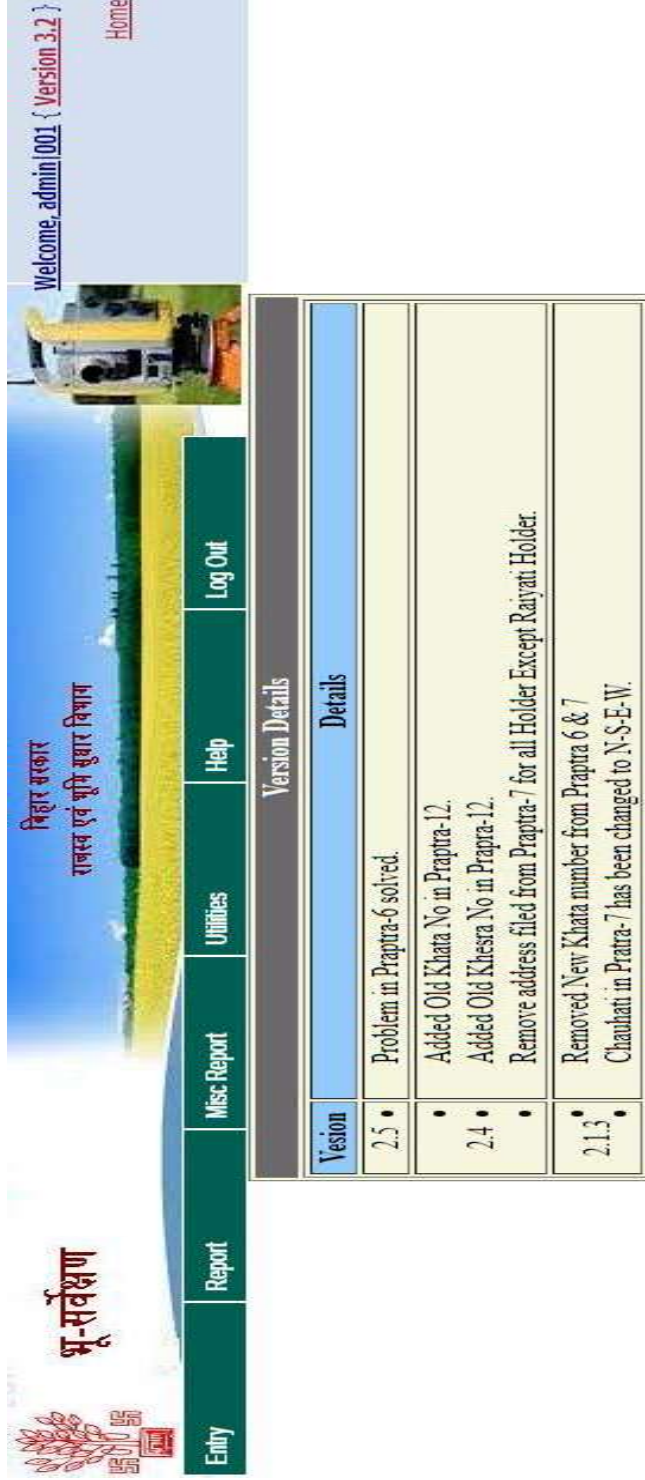
Welcome, admin | 001 { Version 3.2 }
Home

Entry Report Misc. Report Utilities Help Log Out

Patch Management

Date	Detail	Patch
16/11/2017	Praptra 5 - Create Old Khera and Holder Table, MAUZA_HOLDING_REFERENCE_OLD	Update
16/11/2017	Praptra 5 - Create MasterViewOld View	Update
16/11/2017	Praptra 5 - Create Master Old Mauza, Circle, SubDiv, District .	Update
16/11/2017	Praptra 5/6 - Create Separate Link table KHESRA_DIL_TERIZ table if not exist.	Update
11/12/2015	Database Backup - Create table for Database backup table if not exist.	Update
16/12/2015	Addhar & Mobile column creation in Holder Table	Update
16/12/2015	Dakhla Share & Dakhla Father Share in Dakhla Table	Update

- (5) **Help** - User can see the version wise feature incorporated time to time in the software application by clicking on the Help menu.



The screenshot shows the software application interface. At the top, there is a header with the text "बिहार सरकार" (Bihar Government) and "राबस्त एवं भूमि सुधार विभाग" (Raabast and Land Reforms Department). Below this, there is a navigation menu with options: Entry, Report, Misc Report, Utilities, Help, and Log Out. The "Help" menu is selected, displaying a "Version Details" table.

Version	Details
2.5	<ul style="list-style-type: none"> Problem in Praptra-6 solved. Added Old Khata No in Praptra-12. Added Old Khesra No in Praptra-12. Remove address filed from Praptra-7 for all Holder Except Rajyati Holder.
2.1.3	<ul style="list-style-type: none"> Removed New Khata number from Praptra 6 & 7 Chauthati in Pratra-7 has been changed to N-S-E-W.

सूचना प्रौद्योगिकी समाधान : राष्ट्रीय सूचना विज्ञान केंद्र, बिहार

- (6) **Logout** - User can logout by clicking on this link but be careful to save any unsaved work before logging out from the system.