

दिनांक-03.08.2021 को हवाई सर्वेक्षण एजेंसियों के साथ की गई समीक्षात्मक बैठक की कार्यवाही।

उपस्थिति-यथा संधारित।

दिनांक-03.08.2021 को निदेशक, भू-अभिलेख एवं परिमाण की उपस्थिति में कार्यरत तीनों हवाई सर्वेक्षण एजेंसी IIC, IL&FS एवं GISC के प्रतिनिधियों, आई0टी0सेल के प्रभारी एवं प्रोग्रामर तथा विशेष सर्वेक्षण शाखा के सहायक बन्दोबस्त पदाधिकारियों के साथ समीक्षात्मक बैठक की गई।

1. बैठक में हवाई सर्वेक्षण एजेंसियों से प्राप्त प्रतिवेदन के आधार पर तैयार किए गए साप्ताहिक प्रगति प्रतिवेदन के अनुसार एजेंसियों की प्रगति निम्नवत् है:-


हवाई सर्वेक्षण एजेंसी के स्तर से कृत कार्यों का साप्ताहिक प्रतिवेदन

दिनांक-03.08.2021

क्र० सं०	एजेंसी का नाम	सर्वेक्षण हेतु चयनित प्रथम चरण के आवंटित जिलों की संख्या	कितने जिलों में कार्यालय स्थापित कर लिया गया है।	आवंटित जिलों के लिए निर्धारित कुल शिविरों की संख्या	गत सप्ताह / वर्तमान सप्ताह	शिविरों के कुल मौजों की संख्या	ई0टी0एस0 मशीन की			कितने जिलों में प्राइमरी कंट्रोल प्वाइंट स्थापित कर दिया गया है।	जिलों में स्थापित कुल सेकेंडरी कंट्रोल प्वाइंट की संख्या	कुल त्रिसीमानों की संख्या	कुल चिह्नित त्रिसीमानों किए गए पूर्ण राजस्व ग्रामों की संख्या	ग्राम सीमा सत्यापन की कुल संख्या	किस्तदार किए गए पूर्ण राजस्व ग्रामों की संख्या	खानापुरी किए गए पूर्ण राजस्व ग्रामों की संख्या	एल0पी0 एम0 बांटे गए ग्राम की कुल संख्या	मौजों की संख्या जिनका प्रारूप प्रकाशन हो गया
							ई0टी0एस0 मशीन की संख्या	कर्मियों की संख्या	प्रिज्म की संख्या									
1	IL & FS	3	3	45	गत सप्ताह	1048	22	33	23	1	21	2453	888	774	135	13	0	0
		3	3	45	वर्तमान सप्ताह	1053	22	33	22	1	10	2453	912	774	132	13	0	0
2	GIS C	6	6		गत सप्ताह													
		6	6		वर्तमान सप्ताह	1257	14					2987	2127		39	28		
3	IIC	11	11	111	गत सप्ताह	2883	19	48	27	11	100	7541	244	184	53	29	0	0
		11	11	111	वर्तमान सप्ताह	2883	19	52	27	11	100	7541	273	202	62	30	0	0

उपर्युक्त प्रगति प्रतिवेदन की समीक्षा से स्पष्ट है कि हवाई सर्वेक्षण एजेंसी, GISC एवं IIC द्वारा विगत सप्ताह में ETS कर्मी एवं प्रिज्म की संख्या में वृद्धि नहीं की गई है। GISC एवं IIC द्वारा जिला एवं शिविरों के अनुपात में उपलब्ध कराए ETS, प्रिज्म एवं कर्मियों की संख्या कम है, जिसके कारण विशेष सर्वेक्षण कार्य में अपेक्षित प्रगति नहीं हो पा रही है।

GISC एवं IIC एजेंसी के प्रतिनिधियों को निदेश दिया गया कि ETS, प्रिज्म एवं कर्मियों की संख्या में वृद्धि की जाए एवं बन्दोबस्त कार्यालयों के साथ समन्वय स्थापित कर प्रथम चरण के सभी राजस्व ग्रामों में त्रिसीमाना निर्धारण एवं ग्राम सीमा सत्यापन का कार्य यथाशीघ्र पूर्ण किया जाए।

- हवाई सर्वेक्षण एजेंसियों द्वारा निदेशालय स्तर पर हवाई सर्वेक्षण एजेंसियों के लिए MIS सॉफ्टवेयर में भाग दो एजेंसी IIC एवं IL&FS के जुलाई माह का प्रतिवेदन उपस्थापित किया गया जो निम्नवत्: 

Month of July 2021

AerialAgencyName	DistName	TotalShivirInDist	OfficelabYesNo	OfficeAddress	LabAddress	ETSPrismInShivir	TotalETS	TotalPrism	TotalManPowerETS	AssignedManpoDetails
IIC Technology Hyderabad	SHEOHAR	3	Yes	Block Office Campus Sheohar	Block Office Campus Sheohar	1	1	1	2	3
IIC Technology Hyderabad	SITAMARHI	9	Yes	Settlement Office Campus Sitamarhi	Settlement Office Campus Sitamarhi	2	2	3	2	3
IIC Technology Hyderabad	ARARIA	6	Yes	Settlement Office Campus Araria	Settlement Office Campus Araria	2	2	3	2	3
IIC Technology Hyderabad	KISHANGANJ	17	Yes	Settlement Office campus Kishanganj	Settlement Office campus Kishanganj	2	2	4	1	3
IIC Technology Hyderabad	PURNIA	4	Yes	Samudayak Bhavan , Collectorate Campus , Purnia	Samudayak Bhavan , Collectorate Campus, Purnia	1	1	1	2	3
IIC Technology Hyderabad	KATI HAR	7	Yes	Settlement Office Campus Katihar	Settlement Office Campus Katihar	2	2	2	1	3
IIC Technology Hyderabad	BEGUSARAI	19	Yes	Settlement Office Campus Begusarai	Settlement Office Campus Begusarai	2	2	3	2	5
IIC Technology Hyderabad	KHAGARIA	7	Yes	Subdivision Office Campus Khagaria	Subdivision Office Campus Khagaria	2	2	3	1	3
IIC Technology Hyderabad	LAKHISARAI	16	Yes	settlement Office Campus Lakhisarai	settlement Office Campus Lakhisarai	2	2	3	2	3
IIC Technology Hyderabad	JEHANABAD	10	Yes	Shiksha Vibag Building , Block Office Campus , Jehanabad	Shiksha Vibag Building , Block Office Campus, Jehanabad	1	1	1	1	3
IIC Technology Hyderabad	ARWAL	13	Yes	Settlement Office campus Arwal	Settlement Office campus Arwal	2	2	2	2	3

Month of July 2021

AerialAgencyName	DistName	EmpDesignation	EmpName	ContactNo	Qualification	TotalYearsExp	ExpertiseArea
IIC Technology Hyderabad	SHEOHAR	ETS Operator	Dharma Raj Yadav	9454158591	Diploma	7	DGPS and ETS
IIC Technology Hyderabad	SHEOHAR	ETS Operator	Ashok Kumar	7600446439	ITI in Survey	5	DGPS and ETS
IIC Technology Hyderabad	SHEOHAR	GIS Engineer	Anjan Kumar Pandey	6200317914	Degree	3	GIS Mapping
IIC Technology Hyderabad	SITAMARHI	ETS Operator	Abdul Kalam	8298558037	Degree	9	DGPS and ETS
IIC Technology Hyderabad	SITAMARHI	GIS Engineer	Amod Paswan	9693411005	Degree	6	GIS Mapping
IIC Technology Hyderabad	SITAMARHI	ETS Operator	Avneesh Kumar Shukla	9555965693	Diploma	9	ETS and DGPS
IIC Technology Hyderabad	ARARIA	ETS Operator	Manish Kumar Yadav	8210399706	Degree from survey institute	7	DGPS and ETS
IIC Technology Hyderabad	ARARIA	GIS Engineer	Md Shakil Imam	8102725093	Degree	2	GIS mapping
IIC Technology Hyderabad	ARARIA	Operator	Chandan Kumar Nirala	8877502258	Diploma	10	ETS and DGPS
IIC Technology Hyderabad	KISHANGANJ	ETS Operator	Md Haris	9984626864	ITI in Survey	6	DGPS and ETS
IIC Technology Hyderabad	KISHANGANJ	GIS Engineer	Aman Kumar Pandey	7277450069	Degree	6	GIS Mapping
IIC Technology Hyderabad	KISHANGANJ	ETS Operator	Sumanta Adak	7585854480	Diploma	8	ETS and DGPS
IIC Technology Hyderabad	PURNIA	ETS Operator	Shani Kumar Singh	9608420933	Diploma	9	DGPS and ETS
IIC Technology Hyderabad	PURNIA	GIS Engineer	Shambu Kumar	9771928751	Degree	5	GIS Mapping
IIC Technology Hyderabad	PURNIA	ETS Operator	subashish Malik	6200609631	Diploma	8	ETS and DGPS
IIC Technology Hyderabad	KATIHAR	ETS Operator	Mangal Kumar	9512134246	ITI	6	DGPS and ETS
IIC Technology Hyderabad	KATIHAR	GIS Engineer	Sunny Kumar Sharma	7488127164	Degree	5	GIS Mapping
IIC Technology Hyderabad	KATIHAR	ETS Operator	Surajit malik	8538008908	ITI	7	ETS and DGPS
IIC Technology Hyderabad	BEGUSARAI	Sr. Programmer	Mr Aravind Kumar	9162729737	Msc	14	Project Management , GIS , Field works
IIC Technology Hyderabad	BEGUSARAI	ETS Operator	Ranjit Kumar	8853966769	Diploma	9	DGPS and ETS
IIC Technology Hyderabad	BEGUSARAI	ETS Operator	Santosh Verma	9106942974	degree from Survey	7	DGPS and ETS
IIC Technology Hyderabad	BEGUSARAI	GIS Engineer	Gautam Kumar	9570856569	Degree	7	GIS mapping
IIC Technology Hyderabad	BEGUSARAI	ETS Operator	Shiv Shankar	7839010722	ITI	6	ETS and DGPS
IIC Technology Hyderabad	KHAGARIA	ETS Operator	Shiv Shankar Tiwari	8409798421	Diploma	9	DGPS and ETS
IIC Technology Hyderabad	KHAGARIA	GIS Engineer	Faheem Arif	8603625632	Degree	7	GIS Mapping

IIC Technology Hyderabad	KHAGARIA	ETS Operator	Kapil Dev Shukla	7904162882	Diploma	12	ETS, DGPS ,Autolevel
IIC Technology Hyderabad	LAKHISARAI	ETS Operator	Kundan Kumar	9708114232	Degree	9	DGPS and ETS
IIC Technology Hyderabad	LAKHISARAI	GIS Engineer	MD Alam	8539022802	Degree	7	GIS Mapping
IIC Technology Hyderabad	LAKHISARAI	ETS Operator	Sujoy Mohanta	8116397134	ITI	7	ETS and DGPS
IIC Technology Hyderabad	JEHANABAD	ETS Operator	Danish Ahmed	8934988522	ITI in Survey	8	DGPS and ETS
IIC Technology Hyderabad	JEHANABAD	GIS Engineer	Sanjeet Kumar	9060700701	Degree	2	GIS Mapping
IIC Technology Hyderabad	JEHANABAD	ETS Operator	Koushik Das	9382961442	ITI	7	ETS and DGPS
IIC Technology Hyderabad	ARWAL	ETS Operator	Salman Khan	9518986569	Degree in survey Institute	8	DGPS and ETS
IIC Technology Hyderabad	ARWAL	ETS Operator	Ram Sahay Yadav	6200229036	ITI in Survey	6	DGPS and ETS
IIC Technology Hyderabad	ARWAL	GIS Engineer	Gautam Kumar	9518986569	Degree	2	GIS Mapping

Month of July 2021										
AerialAgencyName	DistName	A4SizeOrthoPhotograph Available	SSMap Sheets Available	PillarObservation by DGPS	Work AllotedKistwar	Bhu Naksha Data Entry	After Boundary VerificationSSMap	After KistwarVerification SSMap	After KhanapuriVerification SSMap	LPM Generation Mauza
IL&FS, New Delhi	NALANDA	0	0	0	0	0	21	0	0	0
IL&FS, New Delhi	NALANDA	0	0	0	0	0	0	3	0	0
IL&FS, New Delhi	NALANDA	0	0	0	0	0	0	1	0	0
IL&FS, New Delhi	MUNGER	0	0	0	0	0	0	11	0	0
IL&FS, New Delhi	MUNGER	0	0	0	0	0	0	16	0	0
IL&FS, New Delhi	MUNGER	0	11	0	0	0	0	0	0	0
IL&FS, New Delhi	MUNGER	0	9	0	0	0	0	0	0	0
IL&FS, New Delhi	MUNGER	0	0	0	0	0	0	9	0	0
IL&FS, New Delhi	SHEIKHPURA	0	0	0	0	0	0	15	0	0
IL&FS, New Delhi	SHEIKHPURA	0	0	0	0	0	0	20	0	0
IL&FS, New Delhi	SHEIKHPURA	0	0	0	0	0	0	19	0	0
IL&FS New Delhi	SHEIKHPURA	0	0	0	0	0	0	19	0	0

हवाई सर्वेक्षण एजेंसी, GISC द्वारा जुलाई माह MIS प्रतिवेदन समर्पित नहीं किया गया है।

निदेश दिया गया कि MIS प्रतिवेदन के सम्बन्ध में हवाई सर्वेक्षण एजेंसी, GISC को स्पष्टीकरण करते हुए MIS प्रतिवेदन को समर्पित करने का निदेश दिया जाए।

3. हवाई सर्वेक्षण एजेंसियों द्वारा प्रक्रमवार अपडेटेड मानचित्रों की आपूर्ति के सम्बन्ध:- बैठक में हवाई सर्वेक्षण एजेंसियों द्वारा बन्दोबस्त कार्यालयों को प्रक्रमवार/ग्रामवार मानचित्रों की आपूर्ति की समीक्षा की गई। समीक्षोपरांत निम्नांकित स्थिति पाई गई:-

हवाई सर्वेक्षण एजेंसी का नाम	जिला का नाम	प्रक्रम का नाम	एजेंसी को प्राप्त	एजेंसी द्वारा वापस	अभ्युक्ति
IIC	बेगूसराय	ग्राम सीमा सत्यापित	145	111	
	बेगूसराय	किस्तवार	55	31	
	बेगूसराय	खानापुरी	30	22	
	लखीसराय	ग्राम सीमा सत्यापित	48	23	
	लखीसराय	किस्तवार	7		एजेंसी को दिनांक- 02.08.2021 को प्राप्त
	लखीसराय	खानापुरी	-	-	
	खगड़िया	ग्राम सीमा सत्यापित	1	1	
	खगड़िया	किस्तवार	-	-	
	खगड़िया	खानापुरी	-	-	
	IL&FS	नालंदा	ग्राम सीमा सत्यापित	270	194
नालंदा		किस्तवार	15	8	
नालंदा		खानापुरी	-	-	
मुंगेर		ग्राम सीमा सत्यापित	324	226	
मुंगेर		किस्तवार	63	46	
मुंगेर		खानापुरी	-	-	
शेखपुरा		ग्राम सीमा सत्यापित	175	144	
शेखपुरा		किस्तवार	84	78	
शेखपुरा		खानापुरी	13	13	
GISC	मधेपुरा	ग्राम सीमा सत्यापित	88	37	
	मधेपुरा	किस्तवार	-	-	
	सहरसा	ग्राम सीमा सत्यापित	4	0	
	सहरसा	किस्तवार	-	-	
	सुपौल	ग्राम सीमा सत्यापित	55	42	
	सुपौल	किस्तवार	39	39	
	सुपौल	खानापुरी	28	12	10 ग्रामों के मानचित्र की .shp file भू-नक्शा सॉफ्टवेयर में अपलोड
	पश्चिम चम्पारण	ग्राम सीमा सत्यापित	280	39	
	पश्चिम चम्पारण	किस्तवार	-	-	
	बांका	ग्राम सीमा सत्यापित	-	-	
	जमुई	ग्राम सीमा सत्यापित	12	1	एजेंसी द्वारा बताया गया कि शेष मानचित्रों को इस सप्ताह में समर्पित कर दिया जाएगा।

एजेंसियों द्वारा प्रक्रमवार अपडेट करके आपूर्ति किए जाने वाले मानचित्रों की समीक्षा से स्पष्ट है कि हवाई सर्वेक्षण एजेंसी, GISC द्वारा मानचित्रों की आपूर्ति ससमय नहीं की जा रही है। जिस कारण क्षेत्र में सर्वे कार्य बाधित हुआ है।

बैठक में उपस्थित सभी हवाई सर्वेक्षण एजेंसियों को निदेशित किया गया कि प्रक्रमवार अपडेटेड मानचित्रों की आपूर्ति ससमय करना सुनिश्चित किया जाए। विमर्शोपरांत यह भी निर्णय लिया गया कि GISC एजेंसी के उच्चस्तरीय प्रबंधन को पत्र दिया जाए और GISC के कारण विशेष सर्वेक्षण कार्य में आ रहे अवरोध एवं सरकार को हो रही आर्थिक क्षति के आलोक में भविष्य में GISC एजेंसी को किए जाने वाले भुगतान में कटौती करने की सूचना दे दी जाए।

4. हवाई सर्वेक्षण एजेंसियों द्वारा ग्राम सीमा सत्यापित ग्रामों के अपडेटेड मानचित्र की आपूर्ति पश्चात् जिलों में किस्तवार का कार्य पूर्ण नहीं होने के संबंध में:- बैठक में हवाई सर्वेक्षण एजेंसियों से प्राप्त प्रतिवेदन की समीक्षा से स्पष्ट हुआ कि शेखपुरा एवं नालंदा जिले में एजेंसी द्वारा ग्राम सीमा सत्यापित अपडेटेड मानचित्रों की आपूर्ति के पश्चात् भी अनेक अंचलों के विशेष सर्वेक्षण शिविरों द्वारा किस्तवार का कार्य पूर्ण नहीं किया गया है एवं ग्राम सीमा सत्यापन पूर्ण राजस्व ग्रामों की संख्या-10 से कम है।

विमर्शोपरांत निर्णय लिया गया कि ग्राम सीमा सत्यापन पूर्ण होने के पश्चात् भी किस्तवार पूर्ण नहीं करने के लिए शेखपुरा एवं नालंदा को शिविर प्रभारी, कानूनगो एवं विशेष सर्वेक्षण अमीनों से स्पष्टीकरण प्राप्त कर "कार्य नहीं तो वेतन नहीं" सिद्धांत पर जुलाई माह के वेतन में 50 प्रतिशत की कटौती करने का अनुरोध किया जाए।


5. LPM निर्गत करने एवं भू-नक्शा सॉफ्टवेयर में मानचित्र अपलोड करने के संबंध में:- बैठक में उपस्थित सभी एजेंसी के प्रतिनिधियों के निदेश दिया गया कि जिन ग्रामों में खानापुरी कार्य पूर्ण हो गया है, वहाँ यथाशीघ्र LPM निर्गत कर शिविर कार्यालयों से प्राप्त खानापुरी पर्चा के साथ सम्बद्ध कर रैयतों के मध्य यथाशीघ्र वितरित करवाना सुनिश्चित करें। यदि इस कार्य में किसी तरह की कठिनाई आती है तो भू-अभिलेख एवं परिमाण निदेशालय के आई0टी0 सेल एवं विशेष सर्वेक्षण शाखा के साथ समन्वय स्थापित कर उसे अविलंब दूर कर लिया जाए।

6. अन्यान्य:- बैठक में उपस्थित हवाई सर्वेक्षण एजेंसी IL&FS को निदेशित किया गया कि जिला बन्दोबस्त कार्यालय, नालंदा के साथ समन्वय स्थापित कर अगले एक पक्ष के अन्दर प्रथम चरण अंतर्गत आने वाले सभी राजस्व ग्रामों में अभियान त्रिसीमाना निर्धारण एवं ग्राम सीमा सत्यापन का कार्य पूर्ण कर लिया जाए। जिलों एवं हवाई सर्वेक्षण एजेंसियों से प्राप्त प्रतिवेदनों की समीक्षा उपरांत निर्णय लिया गया कि मुंगेर से हवाई सर्वेक्षण एजेंसी के सम्बन्ध में प्राप्त प्रतिवेदन प्राप्त किए जाएँ ताकि हवाई सर्वेक्षण एजेंसियों द्वारा प्रक्रमवार अपडेटेड कर आपूर्ति किए जाने वाले मानचित्रों की समीक्षा की जा सके।


(अखिलेश कुमार झा)

एल0आई0एस0 सलाहकार,
भू-अभिलेख एवं परिमाण,
बिहार, पटना


ज्ञापांक: 17-वि0सर्वे0-एजेसी-319 / 2016-Part-II..... 2253 पटना, दिनांक :- 06-08-2021
प्रतिलिपि:- बन्दोबस्त पदाधिकारी, बेगूसराय, सुपौल, शेखपुरा, बांका, खगड़िया, लखीसराय, जहानाबाद, अरवल, शिवहर, किशनगंज, अररिया, कटिहार, पूर्णियाँ, सीतामढ़ी, सहरसा, मधेपुरा, प0 चम्पारण, जमुई, मुंगेर एवं नालंदा को सूचनार्थ प्रेषित।


एल0आई0एस0 सलाहकार,
भू-अभिलेख एवं परिमाप


ज्ञापांक: 17-वि0सर्वे0-एजेसी-319 / 2016-Part-II..... 2253 पटना, दिनांक :- 06-08-2021
प्रतिलिपि:- सहायक निदेशक, भू-अभिलेख एवं परिमाप, बिहार, पटना/प्रशाखा पदाधिकारी, भू-अभिलेख एवं परिमाप, बिहार, पटना को सूचनार्थ प्रेषित।


एल0आई0एस0 सलाहकार,
भू-अभिलेख एवं परिमाप


ज्ञापांक: 17-वि0सर्वे0-एजेसी-319 / 2016-Part-II..... 2253 पटना, दिनांक :- 06-08-2021
प्रतिलिपि :- जिलों से संबंधित तीनों हवाई सर्वेक्षण एजेंसियों को सूचनार्थ एवं आवश्यक कार्यार्थ हेतु प्रेषित।


एल0आई0एस0 सलाहकार,
भू-अभिलेख एवं परिमाप

ज्ञापांक: 17-वि0सर्वे0-एजेसी-319 / 2016-Part-II..... 2253 पटना, दिनांक :- 06-08-2021
प्रतिलिपि:- प्रभारी, विशेष सर्वेक्षण कोषांग शाखा/संबंधित जिलों के निदेशालय स्तरीय नोडल पदाधिकारी/प्रभारी, आई0टी0सेल, भू-अभिलेख एवं परिमाप निदेशालय को सूचनार्थ एवं आवश्यक कार्यार्थ प्रेषित।


एल0आई0एस0 सलाहकार,
भू-अभिलेख एवं परिमाप

ज्ञापांक: 17-वि0सर्वे0-एजेसी-319 / 2016-Part-II..... 2253 पटना, दिनांक :- 06-08-2021
प्रतिलिपि:- श्रीमती सरिता कुमारी, प्रोग्रामर, आई0टी0सेल, भू-अभिलेख एवं परिमाप निदेशालय को सूचनार्थ एवं वेबसाईट पर अपलोड करने हेतु आवश्यक कार्यार्थ प्रेषित।


एल0आई0एस0 सलाहकार,
भू-अभिलेख एवं परिमाप