

**e-Mail**

बिहार सरकार  
राजस्व एवं भूमि सुधार विभाग  
(भू-अभिलेख एवं परिमाण निदेशालय)  
स०स०:- 17-विशेष सर्वेक्षण-240/2019.....234

प्रेषक,

निदेशक,  
भू-अभिलेख एवं परिमाण,  
बिहार, पटना।

सेवा में,

1. **Project Manager,**  
IIC Technologies Limited,  
Bihar, Patna
2. **Project Manager.**  
IEISL (IL&FS)  
Bihar, Patna.
3. **Project Manager,**  
GIS Consortium,  
Bihar, Patna

पटना, दिनांक :- 09-02-2022

विषय :- विशेष सर्वेक्षण प्रक्रिया अन्तर्गत अंतिम-अभिलेख का मानचित्र बन्दोबस्त कार्यालय को उपलब्ध कराने के संबंध में।

प्रसंग :- निदेशालय का पत्रांक-156 दिनांक-21.01.2022  
महाशय,

उपर्युक्त विषय एवं प्रासंगिक के संबंध में कहना है कि बिहार विशेष सर्वेक्षण एवं बन्दोबस्त प्रक्रिया अंतर्गत अंतिम रूप से प्रकाशित किए जाने वाले मानचित्रों में प्रदर्शित किए जाने वाले टेम्पलेट एवं मानचित्रों में उनके प्रकाशन के स्थान के संबंध में निदेशित किया गया था उसके अनुरूप IIC, हवाई सर्वेक्षण एजेंसी के प्रतिनिधि द्वारा राजस्व ग्राम-विनोदपुर, थाना संख्या-229 तैयार कर निदेशालय को उपलब्ध कराया गया था। मिलान करने पर निम्न त्रुटि पाया गया:-

क्र०सं०	अंकित प्रविष्टि	शुद्ध प्रविष्टि
01.	मिलान चादर शीट	मिलान चादर (शीट) संख्या "
02.	बन्दोबस्त पदाधिकारी का हस्ताक्षर	सरकार के प्राधिकार से निर्मित एवं प्रकाशित के नीचे बन्दोबस्त पदाधिकारी का हस्ताक्षर
03.	N   S	N   S
04.	संकेत चिन्ह का हिन्दी विवरण का स्पेलिंग	संकेत चिन्ह का हिन्दी विवरण का स्पेलिंग सही नहीं है, जिसे सही किया जाए।
05.	Latitude एवं Longitude का अंतराल	Latitude एवं Longitude का अंतराल बराबर किया जाए।
06.	थाना नं०	Template में थाना नं० शब्द अंकित नहीं है।
07.	पैमाना एवं परिवर्तित स्केल का यूनिट	पैमाना एवं परिवर्तित स्केल का यूनिट सेमी एवं मीटर में है तो चैन और जरीब को भी मीटर एवं सेमी के रूप में बदल कर लिखा जाए।

उपर्युक्त के संबंध में अनुरोध है कि अंतिम रूप से प्रकाशित किए जाने वाले मानचित्र में शुद्ध प्रविष्टि के अनुसार तैयार कर मानचित्र बन्दोबस्त कार्यालय को शीघ्र उपलब्ध कराने की कृपा की जाय।  
अनुलग्नक- यथोक्त।

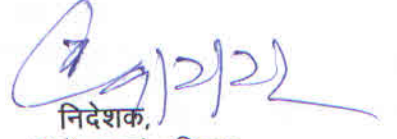
विश्वकृष्णभाजन



निदेशक

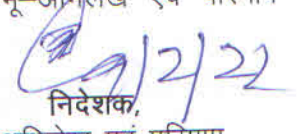
भू-अभिलेख एवं परिमाण,  
बिहार, पटना।

ज्ञापांक: 17-विशेष सर्वेक्षण-240/2019..... 274 ..... पटना, दिनांक: 09-02-2022  
प्रतिलिपि:- उप निदेशक, बिहार सर्वेक्षण कार्यालय, गुलजारबाग, पटना को सूचनार्थ एवं आवश्यक कार्यार्थ  
प्रेषित।

  
निदेशक,

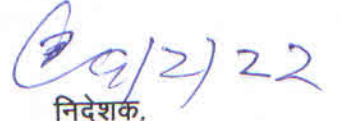
भू-अभिलेख एवं परिमाण

ज्ञापांक: 17-विशेष सर्वेक्षण-240/2019..... 274 ..... पटना, दिनांक: 09-02-2022  
प्रतिलिपि:- सहायक निदेशक/प्रशाखा पदाधिकारी, भू-अभिलेख एवं परिमाण/प्रभारी, विशेष सर्वेक्षण कोषांग  
शाखा/निदेशालय स्तर के सभी जिलों के नोडल पदाधिकारी/प्रभारी, आई0टी0सेल, भू-अभिलेख एवं परिमाण  
निदेशालय को सूचनार्थ एवं आवश्यक कार्यार्थ प्रेषित।

  
निदेशक,

भू-अभिलेख एवं परिमाण

ज्ञापांक: 17-विशेष सर्वेक्षण-240/2019..... 274 ..... पटना, दिनांक: 09-02-2022  
प्रतिलिपि:- श्रीमती सरिता कुमारी, प्रोग्रामर, आई0टी0सेल, भू-अभिलेख एवं परिमाण निदेशालय को सूचनार्थ  
एवं वेबसाईट पर अपलोड करने हेतु आवश्यक कार्यार्थ प्रेषित।

  
निदेशक,

भू-अभिलेख एवं परिमाण