

श्री जय सिंह, भा0प्र0से0, सचिव, राजस्व एवं भूमि सुधार विभाग, बिहार, पटना की अध्यक्षता में दिनांक 17.06.2025 को राज्य के बन्दोबस्त पदाधिकारियों के साथ की गई विशेष सर्वेक्षण एवं बन्दोबस्त कार्यक्रम की समीक्षात्मक बैठक की कार्यवाही -

उपस्थिति:- यथा संधारित।

दिनांक 17.06.2025 को श्री जय सिंह, भा0प्र0से0, सचिव, राजस्व एवं भूमि सुधार विभाग द्वारा श्रीमती जे0 प्रियदर्शिनी, भा0प्र0से0, निदेशक, भू-अभिलेख एवं परिमाण एवं निदेशालय के पदाधिकारियों की उपस्थिति में राज्य के सभी जिलों के बन्दोबस्त पदाधिकारियों के साथ राज्य में चल रहे विशेष सर्वेक्षण एवं बन्दोबस्त कार्यक्रम के प्रगति को समीक्षा की गई।

I. प्रथम चरण की समीक्षा :-

समीक्षा के क्रम में सर्वप्रथम राज्य के 20 जिलों के 89 अंचलों में चल रहे विशेष सर्वेक्षण कार्य के प्रथम चरण के प्रगति की समीक्षा की गई। समीक्षा के क्रम में जून के द्वितीय सप्ताह में जिलावार प्रगति निम्नवत् पाई गई :-

SPECIAL SURVEY 2025 :: DISTRICT REPORT : June 2nd WEEK PHASE - 1																						
PARAMETERS	SL No.			1		2		3		4		5		6		7		8	RANK			
	District	Total Circle	Total Shilvir	Total Mauza	Boundary Updated Map's Supply (5%)		Kishtwaar (Mauza) (Section 6, Rule7) (20%)		Khanapuri (Mauza) (Section 7, Rule 9) (25%)		Form-6 Entry in Software (Completed Mauza) (15%)		LPM & Form-7 Distribution (Mauza) (15%)		Target of Darft Publication This Week		Darft Publication Form-12 (Mauza) (10%)			Final Publication Form-20 (Mauza) (10%)		
					A. COUNT	%	A. COUNT	%	A. COUNT	%	A. COUNT	%	A. COUNT	%	A. COUNT	%	Weekly Target			A. COUNT	%	A. COUNT
SHEIKHPURA	6	15	284	284	100.0%	284	100.0%	284	100.0%	281	98.94%	281	98.94%	284	27	95.77%	22	78.52%	1			
JEHANABAD	4	10	240	240	100.0%	240	100.0%	240	100.0%	229	95.42%	223	92.92%	240	21	88.75%	14	62.08%	2			
KATI HAR	3	7	178	178	100.0%	176	98.9%	167	93.82%	167	93.82%	167	93.82%	178	16	89.89%	12	67.90%	3			
MUNGER	5	13	306	306	100.0%	305	99.7%	305	99.67%	300	98.04%	299	97.71%	306	29	97.39%	74	24.18%	4			
NALANDA	9	17	396	396	100.0%	393	99.2%	381	96.21%	379	95.71%	325	82.07%	396	31	78.79%	66	16.67%	5			
ARARIA	2	6	153	153	100.0%	153	100.0%	153	100.0%	128	83.66%	127	83.01%	153	98	64.05%	39	25.49%	6			
BEGUSARAI	10	19	438	438	100.0%	438	100.0%	393	89.73%	347	79.22%	336	76.71%	438	31	70.78%	21	50.00%	7			
PURNIA	1	4	87	87	100.0%	87	100.0%	84	96.55%	74	85.06%	71	81.61%	87	67	77.01%	2	2.30%	8			
ARWAL	5	13	312	312	100.0%	312	100.0%	300	96.15%	250	80.13%	236	75.64%	312	20	65.38%	97	31.09%	9			
W. CHAMPARAN	4	11	281	281	100.0%	281	100.0%	280	99.64%	219	77.94%	212	75.44%	281	18	65.48%	62	22.06%	10			
KHAGARIA	4	7	157	157	100.0%	157	100.0%	152	96.82%	127	80.89%	125	79.62%	157	10	65.61%	29	23.57%	11			
LAKHISARAI	5	16	400	400	100.0%	400	100.0%	375	93.75%	316	79.00%	269	67.25%	400	26	67.25%	93	23.25%	12			
SHEOHAR	3	3	80	80	100.0%	80	100.0%	80	100.0%	54	67.50%	52	65.00%	80	49	61.25%	16	20.00%	13			
MADHEPURA	4	6	114	114	100.0%	114	100.0%	98	85.96%	94	82.46%	72	63.16%	114	63	55.26%	18	15.79%	14			
SAHARSA	3	5	122	122	100.0%	122	100.0%	121	99.18%	83	68.03%	78	63.93%	122	60	49.18%	7	5.74%	15			
KISHANGANJ	4	17	451	451	100.0%	451	100.0%	445	98.67%	284	62.97%	252	55.88%	451	22	48.78%	10	22.62%	16			
SUPAUL	5	12	252	252	100.0%	252	100.0%	209	82.94%	182	72.22%	155	61.51%	252	13	53.17%	69	27.38%	17			
SITAMARHI	4	9	253	253	100.0%	253	100.0%	252	99.60%	160	63.24%	147	58.10%	253	12	48.62%	13	5.14%	18			
JAMUI	3	6	220	220	100.0%	220	100.0%	186	84.55%	114	51.82%	109	49.55%	220	93	42.27%	17	7.73%	19			
BANKA	5	12	933	933	100.0%	933	100.0%	523	56.06%	394	42.23%	368	39.44%	933	28	30.55%	11	12.75%	20			
Total Count	89	208	5657	5657	100.0%	5651	100%	5028	93.5%	4182	77.91%	3904	73.07%	5657	35	65.76%	15	27.22%				
Best Performing Districts :																						
SHEIKHPURA				JEHANABAD				KATI HAR														
Least Performing Districts :																						
KISHANGANJ				SUPAUL				SITAMARHI				JAMUI				BANKA						

तथा प्रथम चरण संचालित 20 जिलों में अप्रैल, 2025 के प्रथम सप्ताह एवं जून, 2025 के द्वितीय सप्ताह में विशेष सर्वेक्षण से संबंधित खानापूरी, प्रपत्र-06 का संबंधित पोर्टल में प्रविष्टि, LPM एवं प्रपत्र-07 में वितरण, प्रारूप प्रकाशन (प्रपत्र-12) तथा अंतिम प्रकाशन (प्रपत्र-20) प्रक्रमों की तुलनात्मक प्रगति निम्नवत पाई गई है:-

SPECIAL SURVEY 2025 :: DISTRICT REPORT :				PHASE - 1 (Comprative Chart)									Dated-13-06-2025					
SL. No.	PARAMETERS			1			2			3			4			5		
	District	Total Circle	Total Shivir	Total Mauza	Khanapuri (Mauza) (Section 7, Rule 9)			Form-6 Entry in Software (Completed Mauza)			LPM & Form-7 Distribution (Mauza)			Draft Publication Form-12 (Mauza)			Final Publication Form-20 (Mauza)	
					April 1st Week	June 2nd Week	Different	April 1st Week	June 2nd Week	Different	April 1st Week	June 2nd Week	Different	April 1st Week	June 2nd Week	Different	April 1st Week	June 2nd Week
1	ARARIA	2	6	153	153	153	0	128	128	0	125	127	2	94	98	4	4	39
2	ARWAL	5	13	312	297	300	3	242	250	8	229	236	7	186	204	18	21	97
3	BANKA	5	12	933	485	523	38	344	394	50	339	368	29	271	285	14	86	119
4	BEGUSARAI	10	19	438	393	393	0	335	347	12	329	336	7	303	310	7	219	219
5	JAMUI	3	6	220	183	186	3	111	114	3	107	109	2	84	93	9	17	17
6	JEHANABAD	4	10	240	240	240	0	229	229	0	220	223	3	209	213	4	108	149
7	KATIHAR	3	7	178	167	167	0	167	167	0	156	167	11	156	160	4	69	121
8	KHAGARIA	4	7	157	152	152	0	124	127	3	124	125	1	99	100	1	19	29
9	KISHANGANJ	4	17	451	445	445	0	283	284	1	250	252	2	211	220	9	3	102
10	LAKHISARAI	5	16	400	369	375	6	316	316	0	269	269	0	269	269	0	69	93
11	MADHEPURA	4	6	114	97	98	1	94	94	0	71	72	1	63	63	0	5	18
12	MUNGER	5	13	306	304	305	1	300	300	0	299	299	0	298	298	0	52	74
13	NALANDA	9	17	396	381	381	0	360	379	19	318	325	7	311	312	1	20	66
14	PURNIA	1	4	87	81	84	3	70	74	4	67	71	4	63	67	4	2	2
15	SAHARSA	3	5	122	121	121	0	83	83	0	76	78	2	57	60	3	7	7
16	SHEIKHPURA	6	15	284	284	284	0	275	281	6	275	281	6	268	272	4	223	223
17	SHEOHAR	3	3	80	80	80	0	58	54	-4	54	52	-2	48	49	1	16	16
18	SITAMARHI	4	9	253	252	252	0	160	160	0	145	147	2	119	123	4	5	13
19	SUPAUL	5	12	252	206	209	3	161	182	21	151	155	4	133	134	1	45	69
20	W. CHAMPARAN	4	11	281	280	280	0	213	219	6	206	212	6	179	184	5	47	62
Total Count		89	208	5657	4970	5028	58	4053	4182	129	3810	3904	94	3421	3514	93	1037	1535

उपरोक्त प्राप्त प्रगति प्रतिवेदन के आलोक में निम्नवत समीक्षा की गई:-

(i) माह-अप्रैल, 2025 के प्रथम सप्ताह एवं माह-जून, 2025 के द्वितीय सप्ताह में विशेष सर्वेक्षण से संबंधित अंतिम प्रकाशन (प्रपत्र-20) की प्रगति 498 पाई गई, जिसमें अरवल एवं किशनगंज जिला में प्रगति अपेक्षाकृत अधिक पाई गई है। शेष जिले को तीव्र गति से कार्य प्रगति लाने का निदेश दिया गया।

(ii) विगत लगभग 02 महीने में बेगूसराय, जमुई, पूर्णियाँ, सहरसा, शेखपुरा तथा शिवहर जिले में अंतिम प्रकाशन (प्रपत्र-20) की प्रगति शून्य पाये जाने पर सभी संबंधित बन्दोबस्त पदाधिकारियों से इस संबंध में पृच्छा किये जाने पर बताया गया कि बन्दोबस्त पदाधिकारी की शक्ति अभी तक प्रदत्त नहीं होने के कारण प्रपत्र-20 अंतिम अधिकार लंबित है।

उक्त के आलोक में सभी संबंधितों की प्रपत्र-20 से पूर्व किये जाने वाले कार्यों को पूर्ण करने का निदेश दिया गया ताकि सामान्य प्रशासन विभाग, बिहार, पटना से बन्दोबस्त पदाधिकारी की शक्ति प्रदत्त होने के बाद तीव्र गति से लंबित कार्यों का निष्पादन हो सके।

(iii) समीक्षा के क्रम में सहायक बन्दोबस्त पदाधिकारी (मु0), जमुई द्वारा उनके जिलान्तर्गत 06 राजस्व ग्रामों में प्रपत्र-18 'क' लगान निर्धारण प्रक्रम में तकनीकी समस्या से संबंधित प्रतिवेदन के आलोक में पृच्छा करने पर बताया गया कि सरकारी भूमि पर लगान निर्धारण की समस्या आ रही है, जिसके कारण संबंधित भूमि सुधार उप-समाहर्ता द्वारा उक्त राजस्व ग्रामों का Revert Back किया है।

इस संबंध में बन्दोबस्त पदाधिकारी, किशनगंज एवं खगड़िया द्वारा भी बताया गया कि उक्त रैयतों के भूमि पर वृक्षारोपण (Plantation) तालाब भी Select करने पर लगान निर्धारण नहीं हो पा रहा है। बन्दोबस्त पदाधिकारी, खगड़िया द्वारा बताया गया कि इस संबंध में उनके द्वारा पत्र भी निदेशालय को प्रेषित है।

उक्त के आलोक में विशेष सर्वेक्षण कोषांग, भू-अभिलेख एवं परिमाण, बिहार, पटना द्वारा बताया गया कि प्रश्नगत मामला संचिका में उच्चस्तरीय निदेश हेतु पृष्ठांकित है। अधोहस्ताक्षरी द्वारा भूमि के प्रकार एवं Land Use में संशोधन के संबंध में उच्चस्तरीय समीक्षा हेतु तत्काल विशेष सर्वेक्षण कोषांग को निदेश दिया गया।

(iv) समीक्षा के क्रम में शेखपुरा जिले में विशेष सर्वेक्षण संबंधित प्रारूप प्रकाशन प्रक्रम में मात्र 04 राजस्व ग्राम की प्रगति पाये जाने पर पृच्छा करने पर बताया गया कि लंबित राजस्व ग्रामों में खेसरो की संख्या अधिक है तथा दावा/आपत्ति भी अधिक प्राप्त हुआ है, माह-जून के अंत तक 275 राजस्व ग्रामों का प्रारूप प्रकाशन (प्रपत्र-12) कर दिया जायेगा।

उक्त के आलोक में तीव्र गति से कार्य कर प्रथम चरण के सभी राजस्व ग्रामों का अंतिम प्रकाशन करने का निदेश दिया जाय।

(v) समीक्षा के क्रम में बन्दोबस्त पदाधिकारी, लखीसराय द्वारा बताया गया कि उनके जिले में चल रहे विशेष सर्वेक्षण कार्य में 100 राजस्व ग्रामों का अंतिम प्रकाशन, 42 राजस्व ग्राम को प्रपत्र-18 'क' में लगान निर्धारण हेतु संबंधित भूमि सुधार उप-समाहर्ता को भेजा गया है तथा 26 राजस्व ग्रामों का विश्रांति-02 पूर्ण कर तरमीम हेतु भेजा गया है, परन्तु प्राप्त निदेशानुसार कार्यालय में 300 mbps इंटरनेट कनेक्शन लेने उपरांत भी खाता जेनेरेशन 01से 02 खाता प्रतिदिन की दर से डाउनलोड हो रहा है।

उक्त के आलोक में तत्काल निदेशालय के आई0टी0 सेल से पृच्छा करने पर बताया गया कि उक्त समस्या सर्वर से नहीं है, अपितु लखीसराय जिला द्वारा लिये गये इंटरनेट कनेक्शन/कम्प्यूटर सिस्टम में है, किसी अन्य जिले में उक्त समस्या अब तक नहीं पाई गई है।

(vi) समीक्षा के क्रम में मुंगेर जिले में चल रहे विशेष सर्वेक्षण कार्य के प्रपत्र-6 प्रविष्टि से प्रारूप प्रकाशन तक के प्रक्रम में शून्य प्रगति पाये जाने पर पृच्छा करने पर बन्दोबस्त पदाधिकारी, मुंगेर द्वारा बताया गया कि लंबित राजस्व ग्रामों में खेसरो की संख्या अधिक रहने तथा माह-मई, 2025 में संबंधित पोर्टल में खुले राजस्व ग्रामों का PVT Generation कार्य में सभी विशेष सर्वेक्षण कर्मियों को लगाकर पूर्ण करने के कार्य के कारण विलंब हो रहा है।

उपरोक्त के आलोक में बन्दोबस्त पदाधिकारी, मुंगेर को लंबित प्रक्रमों को निष्पादन हेतु कार्य-योजना तैयार कर निदेशालय को उपलब्ध कराने का निदेश दिया गया।

(vii) समीक्षा के क्रम में बन्दोबस्त पदाधिकारी, अरवल द्वारा दिनांक-16.06.2025 को अपराहन में प्रपत्र-14 में प्राप्त आपत्ति के PVT Generation हेतु संबंधित राजस्व ग्रामों को Unlock होने की सूचना पर आई0टी0 सेल से विलंब से Unlock करने एवं उक्त से संबंधित किसी प्रकार का दैनिक प्रतिवेदन उपस्थापित नहीं करने पर खेद व्यक्त किया गया, जबकी इस संबंध में विगत आहूत समीक्षात्मक बैठक में स्पष्ट किया गया। इससे स्पष्ट है कि विगत में दिये गये निदेश के उपरांत भी प्रपत्र-8, 14 एवं 21 के लॉक हटाने की कार्रवाई में तैयार किये गये अनुसूची का अनुपालन नहीं किया गया है।

उक्त के आलोक में तत्काल सभी बन्दोबस्त पदाधिकारियों से प्रपत्र-8, 14 एवं 21 में प्राप्त दावा आपत्ति के PVT Generation को Unlock हेतु प्रतिवेदन प्राप्त कर उक्त का निष्पादन ग्रामवार अनुसूची तैयार कर करवाने का निदेश संबंधितों को दिया गया। निदेशालय में पदस्थापित सभी नोडल पदाधिकारी उक्त कार्य में अपेक्षित सहयोग एवं समन्वयन सुनिश्चित करेंगे।

(viii) समीक्षा के क्रम में प्रारूप प्रकाशन प्रक्रम में मात्र 02 जिलों यथा-अरवल एवं बांका को छोड़कर अन्य जिलों द्वारा विगत लगभग 02 माह में दहाई अंक का आँकड़ा भी नहीं पाये जाने पर खेद व्यक्त करते हुए सभी बन्दोबस्त पदाधिकारियों को कार्य में तेजी लाने का निदेश दिया गया।

(ix) प्रथम चरण में विशेष सर्वेक्षण संचालित 20 जिलों में LPM पश्चात दावा, आपत्ति एवं प्रारूप प्रकाशन उपरांत प्राप्त दावा, आपत्ति का प्रगति निम्नवत पाई गई है:-


LPM पश्चात प्राप्त दावा / आपत्ति				
क्र०	जिला का नाम	आपत्ति	निष्पादित	लंबित
1	ARARIA	18592	18264	328
2	ARWAL	11931	11796	135
3	BANKA	2068	1361	707
4	BEGUSARAI	14763	12988	1775
5	JAMUI	4383	4189	194
6	JEHANABAD	22470	21901	569
7	KATI HAR	7346	7346	0
8	KHAGARIA	17433	13211	4222
9	KISHANGANJ	10472	10107	365
10	LAKHISARAI	7145	7145	0

(Handwritten signature)

11	MADHEPURA	9430	9044	386
12	MUNGER	25686	25686	0
13	NALANDA	69390	65114	4276
14	PURNIA	3784	3784	0
15	SAHARSA	11849	10854	995
16	SHEIKHPURA	23682	23223	459
17	SHEOHAR	4207	4207	0
18	SITAMARHI	33567	33417	150
19	SUPAUL	91604	77612	13992
20	West CHAMPARAN	15950	15950	0
Grand Total		405752	377199	28553

प्रारूप प्रकाशन के पश्चात प्राप्त दावा / आपति				
क्र०	जिला का नाम	आपति	निष्पादित	लंबित
1	ARARIA	2609	2372	237
2	ARWAL	2992	2636	356
3	BANKA	12207	11700	507
4	BEGUSARAI	6073	5348	725
5	JAMUI	2405	1320	1085
6	JEHANABAD	12636	11496	1140
7	KATIHAR	3326	3326	0
8	KHAGARIA	10696	5733	4963
9	KISHANGANJ	2047	1384	663
10	LAKHISARAI	9623	9623	0
11	MADHEPURA	2685	2058	627
12	MUNGER	16520	16520	0
13	NALANDA	37544	34376	3168
14	PURNIA	1421	1421	0
15	SAHARSA	5941	5440	501
16	SHEIKHPURA	19906	19016	890
17	SHEOHAR	1383	1155	228
18	SITAMARHI	7221	6360	861
19	SUPAUL	49940	37081	12859
20	West CHAMPARAN	5413	5294	119
Grand Total		212588	183659	28929

उपरोक्त से स्पष्ट है कि प्राप्त आपति का निष्पादन की गति कम है, सभी बन्दोबस्त पदाधिकारी प्राथमिकता के आधार पर दावा-आपति प्राप्त होने के 01 (एक) सप्ताह के अन्दर अपलोडिंग कराना सुनिश्चित करेंगे तथा प्राप्त दावा-आपति को तीव्र गति से निष्पादन कराना सुनिश्चित करेंगे।



समीक्षा के क्रम में कुछ बन्दोबस्त कार्यालयों द्वारा विगत समीक्षात्मक बैठक एवं वर्तमान समीक्षात्मक बैठक में उपलब्ध कराये गये दावा, आपत्ति के आँकड़ों में अन्तर पाये जाने पर सभी बन्दोबस्त पदाधिकारियों को निदेशालय को प्रतिवेदन उपलब्ध कराने से पूर्व उक्त का अपने स्तर से सत्यापन उपरांत ही प्रेषित करने का निदेश दिया गया।

II. द्वितीय चरण की समीक्षा :-

विशेष सर्वेक्षण एवं बन्दोबस्त कार्यक्रम के द्वितीय चरण संचालित जिलों में प्रक्रम 01 से 05 तक के कार्यों प्रगति निम्नवत पाई गई:-

विशेष सर्वेक्षण एवं बन्दोबस्त से संबंधित 36 जिलों के प्रपत्र-2 की प्रगति प्रतिवेदन				
द्वितीय चरण से संबंधित ग्रामों का विवरण				दिनांक- 13-06-2025
क्र० सं०	जिला का नाम	कुल अंचल की संख्या	कुल सर्वे प्रारंभ होने वाले राजस्व ग्रामों की संख्या	ऑनलाईन एवं ऑफलाइन व स्वघोषणा की संख्या
1	मधुबनी	21	1081	1712211
2	दरभंगा	18	1238	1433134
3	मुजफ्फपुर	16	1721	1424990
4	भोजपुर	14	1158	1182332
5	समस्तीपुर	20	1143	1181583
6	पटना	23	1300	1015184
7	गया	24	2820	985260
8	सारण (छपरा)	20	1605	951664
9	रोहतास	19	1958	920973
10	भागलपुर	16	1385	904351
11	गोपालगंज	14	1471	787993
12	अररिया	7	574	752894
13	औरंगाबाद	11	1846	749097
14	सिवान	19	1449	741089
15	वैशाली	16	1503	533625
16	कैमुर (भभुआ)	11	1680	426068
17	सीतामढी	13	553	425474
18	बक्सर	11	1109	424652

विशेष सर्वेक्षण एवं बन्दोबस्त से संबंधित 36 जिलों के प्रपत्र-2 के कार्य की प्रगति प्रतिवेदन				
द्वितीय चरण से संबंधित ग्रामों का विवरण				दिनांक - 13-06-2025
क्र० सं०	जिला का नाम	कुल अंचल की संख्या	कुल सर्वे प्रारंभ होने वाले राजस्व ग्रामों की संख्या	ऑनलाईन एवं ऑफलाइन कुल स्वघोषणा की संख्या
	1	2	3	4
19	नवादा	14	1060	408796
20	प० चम्पारण	13	1170	362355
21	पू० चम्पारण	27	1259	256602
22	कटिहार	13	1336	255551
23	पूणियाँ	13	1123	215782
24	बांका	6	1020	213528
25	नालंदा	11	574	161372
26	बेगूसराय	8	658	149541
27	मुंगेर	4	470	125029
28	जमुई	7	1284	123389
29	मधेपुरा	9	299	110388
30	सहरसा	7	318	106364
31	खगडिया	3	99	98830
32	सुपौल	6	290	84490
33	शिवहर	2	115	77759
34	जहानाबाद	3	328	61358
35	किशनगंज	3	311	60845
36	लखीसराय	2	53	18519
		444	37361	19443072

6

विशेष सर्वेक्षण एवं बन्दोबस्त से संबंधित 36 जिलों के प्रपत्र - 5 तक के कार्य की प्रगति प्रतिवेदन

द्वितीय चरण से संबंधित ग्रामों का विवरण

दिनांक - 13-06-2025

क्र० सं०	जिला का नाम	कुल अंचल की संख्या	कुल सर्वे प्रारंभ होने वाले राजस्व ग्रामों की संख्या	भू-सर्वेक्षण सॉफ्टवेयर में प्रपत्र-5 में प्रविष्टि की स्थिति			
				कितने राजस्व ग्राम का प्रपत्र-5 में प्रविष्टि का कार्य प्रारम्भ किया गया	कितने राजस्व ग्राम का प्रपत्र-5 में प्रविष्टि पूर्ण किया गया है।	कितने राजस्व ग्राम का प्रपत्र-5 में प्रविष्टि अपूर्ण है।	विशेष सर्वेक्षण अमीनों की संख्या
	1	2	3	4	5	6	7
1	गया	24	2820	2820	2720	100	427
2	रोहतास	19	1958	1854	1790	168	375
3	औरंगाबाद	11	1846	1799	1787	59	259
4	मुजफ्फपुर	16	1721	1717	1717	4	302
5	कैमुर (भभुआ)	11	1680	1614	1608	72	254
6	सारण (छपरा)	20	1605	1588	1539	66	295
7	वैशाली	16	1503	1503	1503	0	281
8	गोपालगंज	14	1471	1466	1439	32	239
9	सिवान	19	1449	1448	1382	67	224
10	पटना	23	1300	1290	1289	11	255
11	कटिहार	13	1336	1287	1287	49	215
12	भागलपुर	16	1385	1285	1285	100	242
13	दरभंगा	18	1238	1238	1185	53	242
14	समस्तीपुर	20	1143	1127	1123	20	247
15	भोजपुर	14	1158	1158	1039	119	195
16	प० चम्पारण	13	1170	1128	1033	137	265
17	बक्सर	11	1109	1005	1005	104	208
18	पू० चम्पारण	27	1259	1202	943	316	204
19	बांका	6	1020	925	925	95	230
20	मधुबनी	21	1081	959	894	187	150

21	नवादा	14	1060	1027	822	238	175
22	जमुई	7	1284	917	646	638	225
23	नालंदा	11	574	574	574	0	146
24	पूर्णियाँ	13	1123	674	505	618	182
25	बेगूसराय	8	658	651	480	178	157
26	सीतामढी	13	553	553	390	163	79
27	किशनगंज	3	311	311	294	17	155
28	अररिया	7	574	418	290	284	117
29	जहानाबाद	3	328	328	269	59	140
30	मधेपुरा	9	299	299	245	54	70
31	मुंगेर	4	470	345	237	233	102
32	सुपौल	6	290	290	229	61	106
33	सहरसा	7	318	292	146	172	71
34	शिवहर	2	115	115	115	0	15
35	खगडिया	3	99	99	83	16	33
36	लखीसराय	2	53	53	52	1	20
कुल योग		444	37361	35359	32870	4491	6902

अधोहस्ताक्षरी द्वारा द्वितीय चरण संचालित सभी जिलों से विशेष सर्वेक्षण एवं बन्दोबस्त कार्यक्रम अंतर्गत राजस्व ग्राम सीमा सत्यापन प्रक्रम में अब तक पूर्ण किये गये राजस्व ग्रामों का ग्राम सीमा सत्यापन की संख्या की पृच्छा करने पर सभी संबंधितों द्वारा निम्नांकित प्रतिवेदन उपलब्ध कराया गया है:-

क्र० सं०	जिला का नाम	पूर्ण सीमा सत्यापन राजस्व ग्रामों की संख्या
1	वैशाली	122
2	कटिहार	59
3	पश्चिम चम्पारण	15
4	बांका	109
5	पूर्णियाँ	64
6	बेगूसराय	262
7	सीतामढी	95
8	किशनगंज	311
9	अररिया	69
10	जहानाबाद	225
11	मधेपुरा	29
12	मुंगेर	22
13	सुपौल	47
14	सहरसा	60
15	शिवहर	87
16	लखीसराय	52
17	खगडिया	75
18	मुजफ्फरपुर	81

शेष जिलों द्वारा बताया गया कि संबंधित हवाई सर्वेक्षण एजेंसी ETS मशीन एवं संबंधित मानव बल उपलब्ध नहीं कराये जाने के कारण सीमा सत्यापन प्रारंभ नहीं हो सका।

अधोहस्ताक्षरी द्वारा बैठक में उपलब्ध कराये गये उपरोक्त प्रतिवेदन का पुनः सत्यापन करने का निदेश सभी बन्दोबस्त पदाधिकारियों को दिया गया तथा द्वितीय चरण में प्रारंभ 18 जिलों में संबंधित हवाई सर्वेक्षण एजेंसी द्वारा कार्यालय तथा उपलब्ध कराये गये ETS मशीन एवं संबंधित मानव बल की समीक्षा की गई, जिनकी स्थिति जिलावार निम्नवत पाई गई:-

हवाई सर्वेक्षण एजेंसी द्वारा विशेष सर्वेक्षण के द्वितीय चरण के 18 जिलों में कार्यालय/ई0टी0एस0/मानवबल की स्थिति :-

क्र0	जिला का नाम	एजेंसी का नाम	कार्यालय - हाँ/नहीं	मानवबल	ई0टी0एस0
1	पटना	अरहास	हाँ	0	0
2	मधुबनी	अरहास	हाँ	0	0
3	सिवान	अरहास	हाँ	0	0
4	भोजपुर	अरहास	हाँ	0	0
5	दरभंगा	अरहास	हाँ	0	0
6	बक्सर	अरहास	हाँ	0	0
7	सारण	अरहास	हाँ	0	0
8	रोहतास	अरहास	हाँ	0	0
9	समस्तीपुर	अरहास	हाँ	0	0
10	गोपालगंज	अरहास	हाँ	0	0
11	भागलपुर	अरहास	नहीं	0	0
12	कैमूर	अरहास	हाँ	0	0
13	औरंगाबाद	आई0आई0सी	हाँ	6	2
14	गया	आई0आई0सी	हाँ	7	3
15	पूर्वी चम्पारण	आई0आई0सी	हाँ	5	3
16	वैशाली	आई0आई0सी	हाँ	8	3
17	मुजफ्फरपुर	आई0आई0सी	हाँ	10	3
18	नवादा	जी0आई0सी	हाँ	2	2 (दोनो 25 दिन से खराब है।)

उपरोक्त स्थिति पर अधोहस्ताक्षरी द्वारा चिंता व्यक्त की गई तथा सभी हवाई सर्वेक्षण एजेंसी को प्रत्येक दशा में सभी संबंधित जिलों में दिनांक-20.06.2025 तक कार्यालय खोलने का निदेश दिया गया तथा प्रत्येक दशा में मानव बल की उपलब्धता एवं मशीनों की आपूर्ति निदेशालय के साथ किये गये एकरारनामा के अनुसार सुनिश्चित करने हेतु निदेशित किया गया। निदेशक, भू-अभिलेख एवं परिमाण निदेशालय में उक्त कार्य की समीक्षा कर यदि आवश्यकता हो तो संबंधित हवाई सर्वेक्षण एजेंसी पर कार्य लंबित रहने एवं उक्त हेतु उनके लापरवाही पाये जाने पर अपेक्षित अर्थदंड लगाने का निदेश दिया गया।

बिहार विशेष सर्वेक्षण एवं बन्दोबस्त कार्यक्रम के प्रथम एवं द्वितीय चरण में जिलों द्वारा किये जा रहे कार्यों की समीक्षा उपरोक्त निम्नांकित निदेश दिये गये:-

1. निदेशालय में पदस्थापित सभी जिलों के नोडल पदाधिकारी अपने-अपने आवंटित जिले में चल रहे विशेष सर्वेक्षण एवं बन्दोबस्त कार्यक्रम अन्तर्गत लंबित, खानापूरी, प्रपत्र-06 की संबंधित पोर्टल में प्रविष्टि प्रक्रम का प्रतिदिन संबंधित राजस्व ग्राम के विशेष सर्वेक्षण कर्मियों द्वारा किये जा रहे कार्यों का अनुश्रवण करने का निदेश दिया गया।
2. निदेशालय स्तर पर आगामी आयोजित होने वाले राज्यस्तरीय समीक्षात्मक बैठकों हेतु जिलों से प्राप्त प्रतिवेदनों को समेकित कर उपस्थापित करने के स्थान पर संबंधित पोर्टल से प्रतिवेदन प्राप्त कर समेकित रूप से उपस्थापित करने का निदेश संबंधित कार्य पटल को दिया गया।
3. समीक्षा के क्रम में सभी जिलों के बन्दोबस्त पदाधिकारी द्वारा विभागीय सर्वर, R2R एवं MIS पोर्टल में राजस्व ग्राम टैगिंग, विशेष सर्वेक्षण कर्मियों का टैगिंग, राजस्व ग्राम के नाम या थाना संख्या में त्रुटि सुधार, नव स्थान्तरित विशेष सर्वेक्षण कर्मियों का उनके पूर्व पदस्थापित जिले में प्रदर्शित होना आदि अन्य समस्या से अवगत कराया गया।

इस संबंध में अधोहस्ताक्षरी द्वारा विशेष सर्वेक्षण कोषांग को जिलों से प्राप्त आई0टी0 से संबंधी समस्याओं का जिलावार समेकित प्रतिवेदन तैयार कर उपस्थापित करने तथा जिलावार अनुसूची तैयार कर उक्त का निराकरण करने का निदेश दिया गया। निदेशालय में पदस्थापित सभी नोडल पदाधिकारी इस कार्य का अपेक्षित अनुश्रवण करना सुनिश्चित करेंगे तथा आई0टी0 कोषांग प्रतिदिन किये गए निराकरण संबंधी प्रतिवेदन निदेशालय को उपलब्ध कराना सुनिश्चित करेंगे।

4. विशेष सर्वेक्षण कार्य में संलग्न सभी हवाई सर्वेक्षण एजेंसियों को विशेष सर्वेक्षण कार्यक्रम के द्वितीय चरण से संबंधित लंबित प्रारंभिक विशेष सर्वेक्षण मानचित्रों को अविलंब जिलों को आपूर्ति करने का निदेश दिया गया।
5. समीक्षा में क्रम में बन्दोबस्त पदाधिकारी, पटना द्वारा बताया गया कि उनके कार्यालय में आपूर्ति की जा रहे कुछ राजस्व ग्रामों के प्रारंभिक विशेष सर्वेक्षण मानचित्रों के 02 शीटों में उपलब्ध त्रिसीमाना के पैमाइश में अन्तर आ रहा है। इस संबंध में उन्होंने निदेशालय को पत्र दिया है।

उक्त के आलोक में संबंधित को अविलंब संचिका में उपरोक्त समस्या को उपस्थापित करने का निदेश दिया गया।

6. समीक्षा के क्रम में बन्दोबस्त पदाधिकारी, दरभंगा द्वारा उनके जिले के 02 राजस्व ग्रामों को विगत सर्वे एवं खतियान में नाम गलत होने तथा संबंधित अंचलाधिकारी द्वारा भी उक्त अंचल के रैयतों का 02 तरह का लगान रसीद निर्गत करने की समस्या बतायी गई।

उक्त के संबंध में बन्दोबस्त पदाधिकारी, दरभंगा को पत्र के द्वारा सारी वस्तुस्थिति निदेशालय को उपलब्ध कराने का निदेश दिया गया।

7. समीक्षा के क्रम में बन्दोबस्त पदाधिकारी, अररिया द्वारा बताया गया कि उनके जिले में संबंधित पोर्टल पर रैयतों द्वारा अपलोडेड प्रपत्र-02 डाउनलोड नहीं होने की सूचना दी गयी।

उक्त के आलोक में बन्दोबस्त पदाधिकारी अररिया को सारी वस्तुस्थिति पत्र के माध्यम से निदेशालय को अवगत कराने का निदेश दिया गया।

8. बन्दोबस्त पदाधिकारी, किशनगंज द्वारा संबंधित पोर्टल पर जिला स्तर पर रेफरेन्स खेसरा सुधार हेतु Tool उपलब्ध कराने तथा राजस्व ग्राम का ऑनलाईन जमाबंदी एक बार में मिलान/जाँच हेतु डाउनलोड की सुविधा बन्दोबस्त पदाधिकारी के लॉगिन में उपलब्ध कराने का अनुरोध किया गया।

उक्त के आलोक में विस्तृत विवरणी सहित अनुरोध पत्र के माध्यम से निदेशालय से करने का निदेश दिया गया।

9. वैसे जिले जहाँ अब तक खानापूरी प्रक्रम में राजस्व ग्राम लम्बित है, को विशेष ध्यान देकर लम्बित कार्य को पूर्ण करने का निदेश दिया गया।
10. समीक्षा के क्रम में बन्दोबस्त पदाधिकारी, मुजफ्फरपुर, पटना, कटिहार आदि द्वारा उनके जिले में अतिरिक्त नियमित/संविदा कर्मी का पदस्थापन करने के अनुरोध के आलोक में निदेशालय में पदस्थापित सभी नोडल पदाधिकारियों को उनके आवंटित जिले से सम्पर्क कर उक्त का समेकित प्रतिवेदन तैयार कर निदेशक, भू-अभिलेख एवं परिमाण के समक्ष उपस्थापित करने का निदेश दिया गया।
11. समीक्षा के क्रम में सभी जिलों में पदस्थापित बन्दोबस्त पदाधिकारियों ने विशेष सर्वेक्षण एवं बन्दोबस्त जैसे महत्वपूर्ण एवं भूमि संबंधी संवेदनशील कार्यक्रम में संलग्न रहने के बाद भी उनको आवंटित अंगरक्षकों को जिले द्वारा वापस लेने अथवा आवंटित नहीं करने की सूचना दी गयी।

उक्त के आलोक में आवश्यक कार्रवाई करने का निदेश दिया गया।

अंत में सधन्यवाद बैठक समाप्त की गयी।

ह/०
(जय सिंह)

सचिव


राजस्व एवं भूमि सुधार विभाग,
बिहार, पटना

e-Mail

बिहार सरकार
राजस्व एवं भूमि सुधार विभाग
(भू-अभिलेख एवं परिमाण निदेशालय)

संचिका संख्या-03/भू0अ0नि0 (04) वि0सर्वे0 10/2022.....

ज्ञापांक : 03/भू0अ0नि0 (04) वि0सर्वे0 10/2022.....⁴⁰³⁷ पटना, दिनांक 15/07/2025
प्रतिलिपि : सभी बन्दोबस्त पदाधिकारी, बिहार/प्रभारी पदाधिकारी/सहायक बन्दोबस्त पदाधिकारी (मुख्यालय) को सूचनार्थ एवं आवश्यक कार्यार्थ प्रेषित।




विशेष कार्य पदाधिकारी
भू-अभिलेख एवं परिमाण

ज्ञापांक : 03/भू0अ0नि0 (04) वि0सर्वे0 10/2022.....⁴⁰³⁷ पटना, दिनांक 15/07/2025
प्रतिलिपि : उप निदेशक, बिहार सर्वेक्षण कार्यालय, गुलजारबाग, पटना/विशेष कार्य पदाधिकारी/अवर सचिव, भू-अभिलेख एवं परिमाण/प्रशाखा पदाधिकारी/निदेशालय में पदस्थापित संबंधित जिले के नोडल पदाधिकारी/प्रभारी, विशेष सर्वेक्षण कोषांग/प्रभारी, आई0टी0 सेल, भू-अभिलेख एवं परिमाण निदेशालय, बिहार, पटना को सूचनार्थ एवं आवश्यक कार्यार्थ प्रेषित।



विशेष कार्य पदाधिकारी
भू-अभिलेख एवं परिमाण

ज्ञापांक : 03/भू0अ0नि0 (04) वि0सर्वे0 10/2022.....⁴⁰³⁷ पटना, दिनांक 15/07/2025
प्रतिलिपि : हवाई सर्वेक्षण एजेंसी, ARAHAS Technology Pvt. Ltd., GISC, IIC को सूचनार्थ एवं आवश्यक कार्यार्थ प्रेषित।



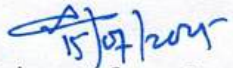
विशेष कार्य पदाधिकारी
भू-अभिलेख एवं परिमाण

ज्ञापांक : 03/भू0अ0नि0 (04) वि0सर्वे0 10/2022.....⁴⁰³⁷ पटना, दिनांक 15/07/2025
प्रतिलिपि :- श्रीमती सरिता कुमारी, प्रोग्रामर, आई0टी0सेल, भू-अभिलेख एवं परिमाण निदेशालय को सूचनार्थ एवं वेबसाईट पर अपलोड करने हेतु प्रेषित।




विशेष कार्य पदाधिकारी
भू-अभिलेख एवं परिमाण

ज्ञापांक : 03/भू0अ0नि0 (04) वि0सर्वे0 10/2022.....⁴⁰³⁷ पटना, दिनांक 15/07/2025
प्रतिलिपि : अपर मुख्य सचिव/सचिव, राजस्व एवं भूमि सुधार विभाग, बिहार, पटना के प्रधान आप्त सचिव को सूचनार्थ प्रेषित।



विशेष कार्य पदाधिकारी
भू-अभिलेख एवं परिमाण

ज्ञापांक : 03/भू0अ0नि0 (04) वि0सर्वे0 10/2022.....⁴⁰³⁷ पटना, दिनांक 15/07/2025
प्रतिलिपि : माननीय मंत्री, राजस्व एवं भूमि सुधार विभाग, बिहार, पटना के आप्त सचिव को सूचनार्थ प्रेषित।



विशेष कार्य पदाधिकारी
भू-अभिलेख एवं परिमाण