

E-mail

बिहार सरकार

राजस्व एवं भूमि सुधार विभाग
(भू-अभिलेख एवं परिमाप निदेशालय)

संचिका संख्या : 17/वि0सर्वे0 एजेन्सी-319/2016-Part-II.....²¹²²

प्रेषक,

कमलेश कुमार सिंह, भा0प्र0से0
निदेशक,
भू-अभिलेख एवं परिमाप,
बिहार, पटना।

सेवा में,

प्रोजेक्ट मैनेजर
IIC Technology, Hyderabad
ATPL,
Gurgaon
GISC,
Delhi

पटना, दिनांक 16/05/2025

विषय :-

बिहार विशेष सर्वेक्षण अन्तर्गत अंतिम रूप से प्रकाशित किये जाने वाले मानचित्रों की शुद्धता हेतु कृत कार्रवाई के संबंध में।

महाशय,

उपर्युक्त विषय के संबंध में कहना है कि आपके द्वारा बिहार विशेष सर्वेक्षण अन्तर्गत अंतिम रूप से प्रकाशित किये जाने वाले तैयार मानचित्रों की शुद्धता की जाँच निदेशालय के आई0टी0 सेल एवं विशेषज्ञ सलाहकार द्वारा संयुक्त रूप से की गयी तथा जाँचोपरान्त मानचित्रों की शुद्धता हेतु निम्नांकित तथ्य प्रतिवेदित किया गया है:-

1. निदेशालय पत्रांक-274 दिनांक-07.02.2022 द्वारा उपलब्ध कराये गये Template में Softcopy Data उपलब्ध कराया जाना अपेक्षित है।
2. Softcopy Data एवं मानचित्रों में सभी प्रकार के GCP उपलब्ध कराया जाना आवश्यक है।
3. मानचित्र में उपलब्ध अलामत उनके अपने स्थान पर लगाकर उपलब्ध करायी जाय ताकि अलामत का Latt./Long. भी उपलब्ध हो सके, साथ ही अलामत का निर्माण .Shp में किया जाए जिससे अलामत को Arc-GIS में उपयोग किया जा सके।
4. कुल-05 प्रकार का Layer उपलब्ध कराने का निर्णय लिया गया है, यथा- 1. Point, 2. Poly line, 3. Area, 4. Annotation, 5. Village Boundry के साथ उक्त सभी Layer के सभी Feature के Attribute Table में पूर्ण सूचना ग्रामवार दर्ज कर उपलब्ध करायी जाए।
5. Sheetwise एवं Village Wise Template के साथ .Shp में डाटा उपलब्ध करायी जाए।
6. Line Feature के Attribute में Length एवं Area भी उपलब्ध करायी जाए।
7. अंतिम प्रकाशित मानचित्र का Pdf भी उपलब्ध कराना अनिवार्य है ताकि भविष्य में मानचित्रों की प्रिंटिंग असानी से करायी जा सके।
8. मानचित्र में Hindi Font को Unicode में बदलकर उपलब्ध करायी जाए ताकि .Shp Data में हिन्दी को पढ़ा जा सके।
9. अमीन द्वारा तैयार किये जा रहे प्रपत्र-06 की Access एजेन्सी को उपलब्ध करायी जाए ताकि एजेन्सी द्वारा अलामत के प्रकार को मानचित्रों में प्रविष्टि की जा सके।

अतः उपरोक्त वांछित Data उपलब्ध कराते हुए मानचित्रों की शुद्धता हेतु वर्णित तथ्यों के आधार पर आवश्यक कार्रवाई करना सुनिश्चित किया जाए।


विश्वासभाजन

(कमलेश कुमार सिंह)

निदेशक


भू-अभिलेख एवं परिमाप

ज्ञापांक : 17/वि0सर्वे0 एजेंसी-319/2016-Part-II 2122 पटना, दिनांक: 16/05/2025
प्रतिलिपि : सभी बन्दोबस्त पदाधिकारी, बिहार, पटना को सूचनार्थ एवं आवश्यक कार्यार्थ प्रेषित।


निदेशक


भू-अभिलेख एवं परिमाण

ज्ञापांक : 17/वि0सर्वे0 एजेंसी-319/2016-Part-II 2122 पटना, दिनांक: 16/05/2025
प्रतिलिपि : उप निदेशक, बिहार सर्वेक्षण कार्यालय, गुलजारबाग, पटना/विशेष कार्य पदाधिकारी, भू-अभिलेख एवं परिमाण/ निदेशालय में पदस्थापित संबंधित जिले के नोडल पदाधिकारी/प्रभारी, आई0टी0 सेल, भू-अभिलेख एवं परिमाण निदेशालय, बिहार, पटना को सूचनार्थ एवं आवश्यक कार्यार्थ प्रेषित।


निदेशक


भू-अभिलेख एवं परिमाण

ज्ञापांक : 17/वि0सर्वे0 एजेंसी-319/2016-Part-II 2122 पटना, दिनांक: 16/05/2025
प्रतिलिपि : श्री दीपक श्रीवास्तव, विशेषज्ञ सलाहकार, भू-अभिलेख एवं परिमाण निदेशालय, बिहार, पटना को सूचनार्थ एवं आवश्यक कार्यार्थ प्रेषित।


निदेशक


भू-अभिलेख एवं परिमाण

ज्ञापांक : 17/वि0सर्वे0 एजेंसी-319/2016-Part-II 2122 पटना, दिनांक: 16/05/2025
प्रतिलिपि : श्री कुणाल किशोर/श्री प्रिन्स कुमार, प्रोग्रामर को पत्र में वर्णित कंडिका-9 का अनुपालन हेतु सूचनार्थ एवं आवश्यक कार्यार्थ प्रेषित।


निदेशक


भू-अभिलेख एवं परिमाण

ज्ञापांक : 17/वि0सर्वे0 एजेंसी-319/2016-Part-II 2122 पटना, दिनांक: 16/05/2025
प्रतिलिपि : श्रीमती सरिता कुमारी, प्रोग्रामर, भू-अभिलेख एवं परिमाण निदेशालय को सूचनार्थ एवं वेबसाईट पर अपलोड करने हेतु प्रेषित।


निदेशक

भू-अभिलेख एवं परिमाण

ज्ञापांक : 17/वि0सर्वे0 एजेंसी-319/2016-Part-II 2122 पटना, दिनांक: 16/05/2025
प्रतिलिपि : सचिव/अपर मुख्य सचिव, राजस्व एवं भूमि सुधार विभाग, बिहार, पटना के प्रधान आप्त सचिव को सूचनार्थ प्रेषित।


निदेशक

भू-अभिलेख एवं परिमाण