

स0सं0:- 03/भू0अ0नि0 (6) विशेष सर्वे (कार्य यो0)-27/2025..... 4364

प्रेषक,

जे0 प्रियदर्शिनी, भा0प्र0से0
निदेशक,
भू-अभिलेख एवं परिमाण,
बिहार, पटना।

सेवा में,

बन्दोबस्त पदाधिकारी,
पटना/रोहतास/नालंदा/जहानाबाद/गोपालगंज/
पू0चम्पारण/प0चम्पारण/शिवहर/सीतामढी/मधुबनी/
समस्तीपुर/सहरसा/सुपौल/मधेपुरा/पूर्णियाँ/बांका/
जमुई/खगड़िया/लखीसराय/मुंगेर/शेखपुरा।

पटना, दिनांक 06/08/2025

विषय:- बिहार विशेष सर्वेक्षण एवं बन्दोबस्त कार्यक्रम अन्तर्गत प्रथम चरण के शेष राजस्व ग्रामों एवं द्वितीय चरण के राजस्व ग्रामों में त्रिसीमाना का निर्धारण एवं ग्राम सीमा सत्यापन का कार्य प्रारम्भ करने हेतु कार्य-योजना उपलब्ध कराने के संबंध में।

प्रसंग:- भू-अभिलेख एवं परिमाण निदेशालय के पत्र संख्या-1935 दिनांक-29.04.2025

महाशय,

उपर्युक्त विषयक प्रसांगिक पत्र के संबंध में प्रथम चरण के शेष राजस्व ग्रामों एवं द्वितीय चरण के राजस्व ग्रामों का विशेष सर्वेक्षण प्रारंभ राजस्व ग्रामों में त्रिसीमाना का निर्धारण एवं ग्राम सीमा सत्यापन का कार्य प्रारम्भ किये जाने के उद्देश्य से आसन्न राजस्व ग्रामवार कार्य-योजना (कैलेण्डर/तिथिवार) विहित प्रपत्र में भू-अभिलेख एवं परिमाण निदेशालय को उपलब्ध कराने का निदेश निर्गत है। परन्तु आपके जिले से संबंधित कार्य-योजना अबतक इस निदेशालय को अप्राप्त है।

अतः प्रासंगिक पत्र की छायाप्रति संलग्न करते हुए अनुरोध है कि आपके जिले के प्रथम चरण के शेष राजस्व ग्रामों एवं द्वितीय चरण के राजस्व ग्रामों में त्रिसीमाना का निर्धारण एवं ग्राम सीमा सत्यापन का कार्य प्रारम्भ करने हेतु कार्य-योजना यथा शीघ्र उपलब्ध कराना सुनिश्चित किया जाए।

अनुलग्नक:-यथोक्त।

विश्वासभाजन

(जे0 प्रियदर्शिनी)

निदेशक,

भू-अभिलेख एवं परिमाण

ज्ञापांक : 03/भू0अ0नि0 (6) विशेष सर्वे (कार्य यो0)-27/2025..... 4364 पटना, दिनांक 06/08/2025

प्रतिलिपि :- संबंधित जिला के प्रभारी पदाधिकारी, बन्दोबस्त/सहायक बन्दोबस्त पदाधिकारी (मुख्यालय) को सूचनार्थ एवं आवश्यक कार्यार्थ प्रेषित।

निदेशक

भू-अभिलेख एवं परिमाण


ज्ञापांक : 03/भू0अ0नि0 (6) विशेष सर्वे (कार्य यो0)-27/2025..... 4364 पटना, दिनांक 06/08/2025

प्रतिलिपि : उप निदेशक, बिहार सर्वेक्षण कार्यालय, गुलजारबाग, पटना/विशेष कार्य पदाधिकारी/अवर सचिव, भू-अभिलेख एवं परिमाण/प्रशाखा पदाधिकारी/निदेशालय में पदस्थापित संबंधित जिले के नोडल पदाधिकारी/प्रभारी, विशेष सर्वेक्षण कोषांग/प्रभारी, आई0टी0 सेल, भू-अभिलेख एवं परिमाण निदेशालय, बिहार, पटना को सूचनार्थ एवं आवश्यक कार्यार्थ प्रेषित।

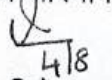
निदेशक

भू-अभिलेख एवं परिमाण


ज्ञापांक : 03/भू0अ0नि0 (6) विशेष सर्वे (कार्य यो0)-27/2025⁴³⁶⁴.....पटना, दिनांक 06/08/25
प्रतिलिपि :- हवाई सर्वेक्षण एजेंसी, ARAHAS Technology Pvt. Ltd., GISC, IIC के प्रतिनिधि को सूचनार्थ एवं आवश्यक कार्यार्थ प्रेषित।


418
निदेशक

ज्ञापांक : 03/भू0अ0नि0 (6) विशेष सर्वे (कार्य यो0)-27/2025⁴³⁶⁴.....पटना, दिनांक 06/08/25
प्रतिलिपि:- श्रीमती सरिता कुमारी, प्रोग्रामर, आई0टी0सेल, भू-अभिलेख एवं परिमाण निदेशालय को सूचनार्थ एवं वेबसाईट पर अपलोड करने हेतु प्रेषित।


418
निदेशक

ज्ञापांक : 03/भू0अ0नि0 (6) विशेष सर्वे (कार्य यो0)-27/2025⁴³⁶⁴.....पटना, दिनांक 06/08/25
प्रतिलिपि : अपर मुख्य सचिव/सचिव, राजस्व एवं भूमि सुधार विभाग, बिहार, पटना के प्रधान आप्त सचिव को सूचनार्थ प्रेषित।


418
निदेशक

भू-अभिलेख एवं परिमाण

बिहार सरकार
राजस्व एवं भूमि सुधार विभाग
(भू-अभिलेख एवं परिमाण निदेशालय)

स0सं0:- 01/भू0अ0नि0 (3) सर्वेक्षण कार्यक्रम (18 जिला)-19/2021 (पार्ट)...1935

प्रेषक,

कमलेश कुमार सिंह, भा0प्र0से0
निदेशक,
भू-अभिलेख एवं परिमाण,
बिहार, पटना।

सेवा में,

सभी बन्दोबस्त पदाधिकारी,
बिहार (अरवल एवं शेखपुरा को छोड़कर)।

पटना, दिनांक :- 29/04/2025

विषय:-

बिहार विशेष सर्वेक्षण एवं बन्दोबस्त कार्यक्रम अन्तर्गत प्रथम चरण के शेष राजस्व ग्रामों एवं द्वितीय चरण के राजस्व ग्रामों में त्रिसीमाना का निर्धारण एवं ग्राम सीमा सत्यापन का कार्य प्रारम्भ करने हेतु कार्य-योजना उपलब्ध कराने के संबंध में।

महाशय,

उपर्युक्त विषय के संबंध में कहना है कि बिहार विशेष सर्वेक्षण एवं बन्दोबस्त कार्यक्रम अन्तर्गत प्रथम चरण के शेष राजस्व ग्रामों एवं द्वितीय चरण के राजस्व ग्रामों का विशेष सर्वेक्षण कार्यों की प्रगति की उच्च स्तरीय समीक्षा की गयी। समीक्षा उपरान्त प्राप्त निदेश के अनुपालन में निदेशालय Whatsapp Group के माध्यम से प्रत्येक अंचल में त्रिसीमाना का निर्धारण एवं ग्राम सीमा सत्यापन का कार्य प्रारम्भ किये जाने हेतु अंचलवार कार्य-योजना दिनांक-22.04.2025 तक उपलब्ध कराने का अनुरोध किया गया था, परन्तु अबतक किसी भी जिले से वांछित प्रतिवेदन अप्राप्त है।


उक्त के संबंध में स्पष्ट करना है कि आपके जिलान्तर्गत प्रथम चरण के शेष राजस्व ग्रामों एवं द्वितीय चरण के राजस्व ग्रामों का विशेष सर्वेक्षण प्रारंभ राजस्व ग्रामों में त्रिसीमाना का निर्धारण एवं ग्राम सीमा सत्यापन का कार्य प्रारम्भ किये जाने के उद्देश्य से आसन्न राजस्व ग्रामवार कार्य-योजना (कैलेण्डर/तिथिवार) तैयार किया जाना आवश्यक है, इस कार्य हेतु हवाई सर्वेक्षण एजेन्सी द्वारा उपलब्ध करायी गयी कार्य-योजना एवं अमीनों की उपलब्धता को ध्यान में रखते हुए पूर्व संचालित 20 जिलों में प्रत्येक जिले के 100 राजस्व ग्रामों तथा द्वितीय चरण अन्तर्गत 18 जिलों में प्रत्येक जिले के 200 राजस्व ग्रामों में त्रिसीमाना का निर्धारण एवं ग्राम सीमा सत्यापन का कार्य प्रारंभ किया जाए। इस कार्य के अनुश्रवण हेतु जिला स्तर पर पदस्थापित नियमित सहायक बन्दोबस्त पदाधिकारी एवं राजस्व पदाधिकारी-सह-कानूनगो के मध्य समानुपातिक रूप से अंचलों को आवंटित किया जाए। आसन्न राजस्व ग्रामवार कार्य-योजना (कैलेण्डर/तिथिवार) तैयार करने हेतु निम्न प्रपत्र में कार्य-योजना तैयार कर यथाशीघ्र निदेशालय को उपलब्ध कराना सुनिश्चित किया जाए एवं कार्य-योजना में निर्धारित तिथि के अनुरूप ग्रामवार कार्य प्रारंभ किया जाए।

किस्तवार प्रक्रम अन्तर्गत त्रिसीमाना का निर्धारण एवं ग्राम सीमा सत्यापन का कार्य प्रारम्भ करने संबंधी कार्यक्रम

जिला का नाम-		कुल अंचलों की संख्या-			कुल राजस्व ग्राम-	
क्र० सं०	अंचल का नाम	राजस्व ग्राम का नाम	वि० स० अमीन का नाम	संबद्ध किए गए कानूनगो/ वि०स०सहा०बन्दो०पदा० का नाम	हवाई सर्वेक्षण एजेन्सी के कर्मी का नाम	सत्यापन की तिथि
		1				
		2				
		3				


अतः अनुरोध है कि उक्त निदेश के आलोक में आवश्यक कार्रवाई सुनिश्चित किया जाए।

विश्वासभाजन


(कमलेश कुमार सिंह)
निदेशक,


भू-अभिलेख एवं परिमाण

ज्ञापांक : 01/भू0अ0नि0 (3) सर्वेक्षण कार्यक्रम (18 जिला)-19/2021 (पार्ट) 1935 पटना, दिनांक.....
प्रतिलिपि :- सभी प्रभारी पदाधिकारी, बन्दोबस्त/सहायक बन्दोबस्त पदाधिकारी (मुख्यालय)
को सूचनार्थ एवं आवश्यक कार्यार्थ प्रेषित।


निदेशक


भू-अभिलेख एवं परिमाण

ज्ञापांक : 01/भू0अ0नि0 (3) सर्वेक्षण कार्यक्रम (18 जिला)-19/2021 (पार्ट) 1935 पटना, दिनांक.....
प्रतिलिपि : उप निदेशक, बिहार सर्वेक्षण कार्यालय, गुलजारबाग, पटना/विशेष कार्य
पदाधिकारी/अवर सचिव, भू-अभिलेख एवं परिमाण/प्रशाखा पदाधिकारी/निदेशालय में पदस्थापित
संबंधित जिले के नोडल पदाधिकारी/प्रभारी, विशेष सर्वेक्षण कोषांग/प्रभारी, आई0टी0 सेल,
भू-अभिलेख एवं परिमाण निदेशालय, बिहार, पटना को सूचनार्थ एवं आवश्यक कार्यार्थ प्रेषित।


निदेशक


भू-अभिलेख एवं परिमाण

ज्ञापांक : 01/भू0अ0नि0 (3) सर्वेक्षण कार्यक्रम (18 जिला)-19/2021 (पार्ट) 1935 पटना, दिनांक.....
प्रतिलिपि :- हवाई सर्वेक्षण एजेंसी, ARAHAS Technology Pvt. Ltd., GISC, IIC के प्रतिनिधि को
सूचनार्थ एवं आवश्यक कार्यार्थ प्रेषित।


निदेशक


भू-अभिलेख एवं परिमाण

ज्ञापांक : 01/भू0अ0नि0 (3) सर्वेक्षण कार्यक्रम (18 जिला)-19/2021 (पार्ट) 1935 पटना, दिनांक.....
प्रतिलिपि:- श्रीमती सरिता कुमारी, प्रोग्रामर, आई0टी0सेल, भू-अभिलेख एवं परिमाण निदेशालय
को सूचनार्थ एवं वेबसाईट पर अपलोड करने हेतु प्रेषित।


निदेशक

भू-अभिलेख एवं परिमाण

ज्ञापांक : 01/भू0अ0नि0 (3) सर्वेक्षण कार्यक्रम (18 जिला)-19/2021 (पार्ट) 1935 पटना, दिनांक.....
प्रतिलिपि : अपर मुख्य सचिव/सचिव, राजस्व एवं भूमि सुधार विभाग, बिहार, पटना के प्रधान
आप्त सचिव को सूचनार्थ प्रेषित।


निदेशक

भू-अभिलेख एवं परिमाण